

**ROMANIA  
JUDETUL OLT  
CONSILIUL LOCAL COLONESTI**

**HOTARARE**

**REFERITOR LA aprobarea amplasamentului suprafetei de teren intravilan de 2000m.p. , domeniul privat al comunei Colonesti, pentru a fi atribuit persoanelor care beneficiaza de prevederile Legii 15/2003**

**AVAND IN VEDERE :**

- Proiectul de hotarare nr 2297/22.05.2017 privind aprobarea amplasamentului suprafetei de teren intravilan de 2000m.p. , domeniul privat al comunei Colonesti, pentru a fi atribuit persoanelor care beneficiaza de prevederile Legii 15/2003

- prevederile Legii nr. 15 /2003, privind sprijinul acordat tinerilor pentru construirea unei locuințe proprietate personală, republicata, cu modificarile si completarile ulterioare;

- prevederile Hotararea nr. 896 din 29 iulie 2003 pentru aprobarea Normelor metodologice de aplicare a Legii nr. 15/2003 privind sprijinul acordat tinerilor pentru construirea unei locuințe proprietate personală;

- procesul verbal intocmit de comisia de aplicare a prevederilor Legii nr. 15 din 9 ianuarie 2003, republicată; cu privire la stabilirea amplasamentului pentru terenul care se poate atribui tinerilor in vederea construirii unei locuinte, nr. 2281/19.05.2017

- referatul de specialitate intocmit de inginer Zamfirescu Florea din cadrul compartimentului agricol, nr. 2278/19.05.2017

- raportul de avizare al Comisiei pentru administratie publica locala, juridica si disciplina, apararea ordinii si linistii publice, respectarea drepturilor si libertatilor cetatenilor nr. 2363/26.05.2017

- HCL Colonesti, judetul Olt, nr 23/28.04.2017 cu privire la aprobarea regulamentului privind metodologia de atribuire a terenurilor in baza Legii nr. 15/2003, republicata, precum si conditiile de vanzare a acestora

In temeiul art. 45, alin (1) si art. 115, alin (1), lit "b" din Legea nr. 215/2001, privind administratia publica locala, republicata, cu modificarile si completarile ulterioare;

**CONSILIUL LOCAL AL COMUNEI COLONESTI, JUDETUL OLT**

**HOTARASTE :**

**Art. 1.** Se aproba amplasamentul suprafetei totale de teren intravilan de 2000m.p. situata in comuna Colonesti, jud Olt, sat Maruntei , categoria de folosinta CC, ( in T1, P 1/1 , suprafata 1000m.p si T 1, P 1/2, suprafata de 1000 m.p.), pentru a fi atribuit in folosinta gratuita solicitantilor care beneficiaza de prevederile Legii nr 15/2003, conform schitei anexa care devine parte integranta.

**Art.2.** (1) Terenul apartine domeniului privat al comunei Colonesti, jud Olt si provine din suprafata totala de 32011, nr cadastral 50314 fiind inregistrat in anexa la HCL nr 52/20.12.2016 referitoare la aprobarea Inventarului bunurilor care apartin domeniului privat al comunei Colonesti, jud Olt la pozitia nr 3 si este situat in tarla 1, parcela 1.

(2) terenul nu a facut obiectul unor cereri de restituire potrivit Legii nr 10/2001, nu a facut obiectul Legilor proprietatii ( Legea 18/1991, Legea 1/2000, Legea nr. 247/2005) nu este grevat de sarcini si nu face obiectul vreunui litigiu.

**Art. 3.** Cu ducerea la indeplinire se incredinteaza Comisia de aplicare a prevederilor legii 15/2003.

**Art.4.** Prezenta hotarare se comunica :

- Primarului localitatii,
- Institutiei Prefectului Judetului Olt
- compartimentului agricol
- se afiseaza la avizierul primariei pentru aducere la cunostinta publica si pe pagina de internet .

PRESEDINTELE SEDINTA  
BURDUCEI Marius



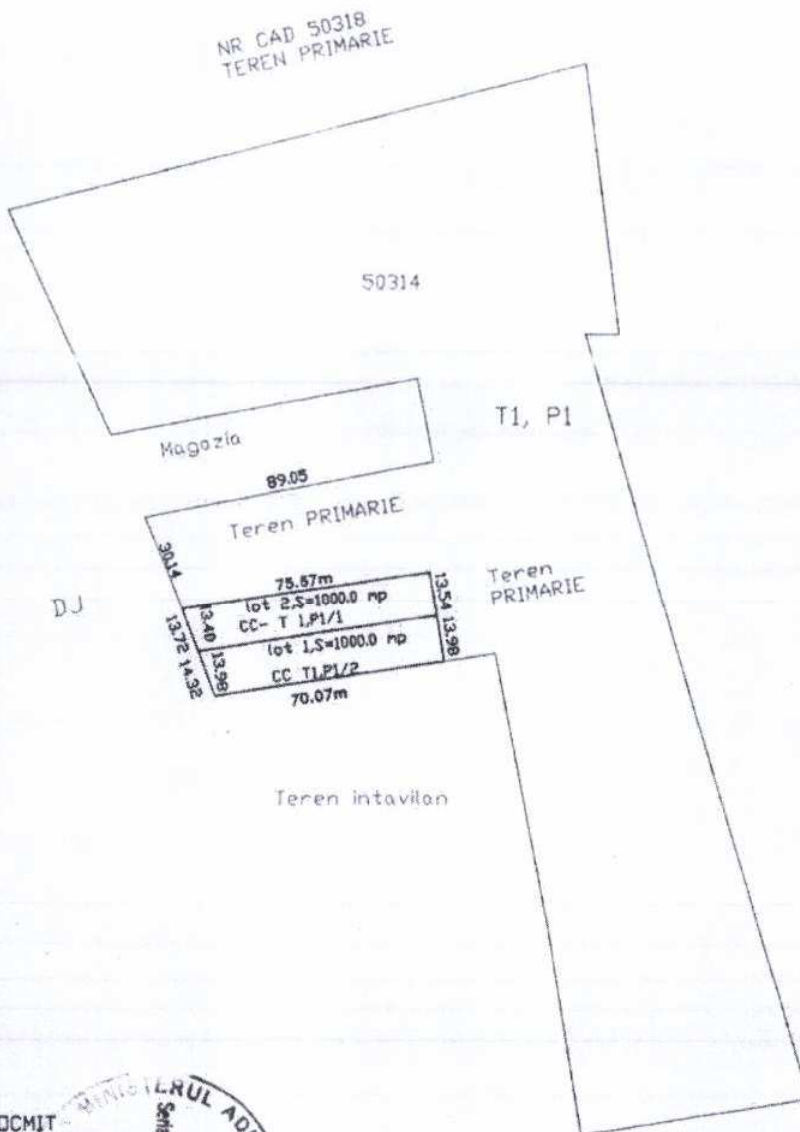
NR 28 / 30.05.2017

Contrasemneaza,  
Secretar  
Luminita Burducel

Adoptata cu 9 voturi "pentru", voturi "impotriva" — si  
"abtineri" —, din total de 9 consilieri locali prezenti la sedinta .

PLAN DE AMPLASAMENT SI DELIMITARE A IMOBILULUI

INTRAVILAN			
scara: 1:2000			
NR CADASTRAL	SUPRF. MASURATA	ADRESA IMOBIL: COM. COLONESTI	
50314	32010 (mp)	INTRAVILAN ,T-1, P I, SAT BARASTI,	
Cartea funciara nr.	50314	UAT	COLONESTI



INTOCMIT  
NICOLAE TOMITA

MINISTERUL ADMINISTRATIEI SI INFRACSTRUCTURII

AUTORIZARE  
DE  
CATEGORIA  
B

SERIE NR. 01/2018

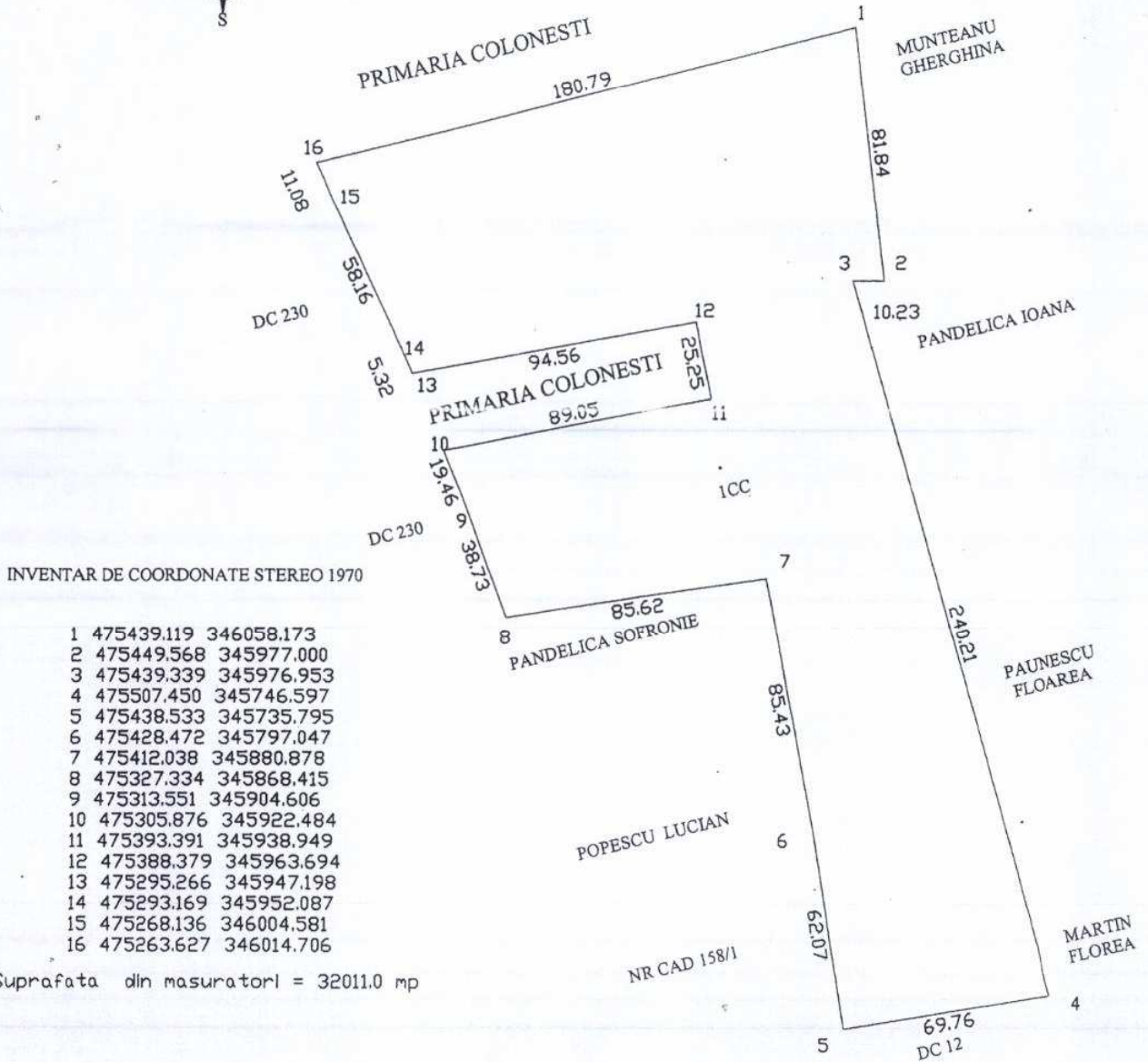
CERTIFICAT  
DE  
ADMINISTRATIEI SI INFRACSTRUCTURII

*Nicolae Tomita*

PLAN DE AMPLASAMENT SI DELIMITARE A IMOBILULUI  
INTRAVILAN  
Scara 1: 2000

nr.ca.datral <b>50314</b>	suprf. masurata 32011.0 mp	adresa imobil: INTRAVILAN, T1 ,PI , COMUNA : COLONESTI, SAT MARUNTEI
Cartea funciara:	UAT	COLONESTI

346167.05 346167.03




INVENTAR DE COORDONATE STEREO 1970

1	475439.119	346058.173
2	475449.568	345977.000
3	475439.339	345976.953
4	475507.450	345746.597
5	475438.533	345735.795
6	475428.472	345797.047
7	475412.038	345880.878
8	475327.334	345868.415
9	475313.551	345904.606
10	475305.876	345922.484
11	475393.391	345938.949
12	475388.379	345963.694
13	475295.266	345947.198
14	475293.169	345952.087
15	475268.136	346004.581
16	475263.627	346014.706

Suprafata din masuratorile = 32011.0 mp

A. Date referitoare la teren				
Nr. parcela	cat. folos.	Suprafata (mp)	Valoarea de impozitare	Mentiiuni
1	CC	32011.0		imobilul nu este imprejmuit
		32011.0	46068/2.09.2013	



Se confirma suprafata-din  
introducerea imobilului in

Oficiul de Cadastru si  
Publicitate Imobiliara - Olt  
COMANEA NU MARIN  
N. Colan

Intocmit Nicolae Tomita  
data:19.09.2013