

STATUT

COMUNA TĂTULEȘTI

JUDEȚUL OLT

2022

În conformitate cu prevederile
OUG 57/2019 privind Codul Administrativ
și a
Ordinului nr. 25/2021
pentru aprobarea modelului orientativ al statutului unității administrativ-teritoriale,
precum și a modelului orientativ

CADRU LEGAL

- CONSTITUȚIA ROMÂNIEI
- OUG nr. 57/2019 republicată, privind Codul Administrativ
 - Monitorul Oficial nr. 555 din 05 iulie 2019
- Legea nr.52/2003 privind transparența decizională în administrația publică
 - Monitorul Oficial nr.749 din 3 decembrie 2013
- Legea nr. 554/2004 privind contenciosul administrativ
 - Monitorul Oficial nr. 1154 din 7 decembrie 2004
- Legea nr. 340/2004 privind instituția prefectului cu modificările și completările ulterioare, republicata
 - Monitorul Oficial, Partea I nr. 225 din 24 martie 2008
- Legea nr. 273/2006 privind finanțele publice locale
- Legea nr. 277/2015 – Noul Cod fiscal
- Legea nr. 213/1998 privind proprietatea publică, actualizată
- Legea nr. 51/2006 privind serviciile de utilitate publică, actualizată
- Declarația Universală a Drepturilor Omului
- Legea nr. 161/2003 privind unele măsuri pentru asigurarea transparenței în exercitarea demnităților publice, a funcțiilor publice și în mediul de afaceri, prevenirea și combaterea corupției, republicată
 - Cartea Europeană a Autonomiei Locale și Descentralizării
 - Ordin 25/2021 pentru aprobarea modelului orientativ al statutului unității administrativ-teritoriale, precum și a modelului orientativ al regulamentului de organizare și funcționare a consiliului local

CAPITOLUL I

Prezentarea generală a unității administrativ-teritoriale

Articolul 1

(1) Unitatea administrativ-teritorială Comuna Tătulești, județul Olt, este:

a) persoană juridică de drept public, cu capacitate juridică deplină și patrimoniu propriu;

b) subiect juridic de drept fiscal;

c) titulară a drepturilor și obligațiilor ce decurg din contractele privind administrarea bunurilor care aparțin domeniului public și privat al acesteia, precum și din raporturile cu alte persoane fizice sau juridice, în condițiile legii.

(2) Comuna Tătulești, județul Olt, are sediul social în satul Tătulești, precum și codul de înregistrare fiscală 5139876.

(3) Însemnele specifice ale unității administrativ-teritoriale Tătulești sunt:

a) stema, aprobată prin Hotărârea Guvernului, și al cărei model va fi prevăzut în anexa nr. 1.a la prezentul statut;

b) steagul, care va fi aprobat prin Hotărârea Guvernului și al cărui model va fi prevăzut în anexa nr. 1.b prezentul statut;

c) imnul, care va fi aprobat prin Hotărârea Consiliului Local Tătulești și a Consiliului Local al Județului Olt, al cărui text și muzică vor fi prevăzute în anexa nr. 1.c la prezentul statut.

Articolul 2

(1) Comuna Tătulești, județul Olt, are reședința în satul Tătulești, comuna Tătulești, Județul Olt.

(2) Comuna Tătulești, județul Olt, se delimitează din punct de vedere teritorial:

- Comunele Spineni și Bărăști - în partea de nord
- Comuna Colonești - în partea de est
- Comuna Optași-Măgura - în partea de sud
- Orașul Scornicești - în partea de vest

(3) Teritoriul comunei Tătulești se întinde pe o suprafață de 4.492 ha, făcând parte din categoria comunelor cu o suprafață mare și cuprinde șase sate componente- Tătulești, Bărbălăi, Lunca, Măgura, Mircești, Momaiu.

(4) Comuna Tătulești, județul Olt, potrivit legislației privind amenajarea teritoriului național, are rangul IV.

(5) Prezentarea grafică și descriptivă, respectiv suprafețele intravilanului și extravilanului pe fiecare dintre localitățile menționate la alin. (3) sunt prevăzute în anexa nr. 2 la prezentul statut.

Articolul 3

(1) Comuna Tătulești, județul Olt, de o rețea hidrografică formată din: pârâuri, pârâuri, lacuri.

(2) Pe teritoriul Comunei Tătulești, județul Olt, se regăsesc o floră și faună diverse.

(3) Comuna Tătulești, județul Olt, dispune de o mare diversitate de soluri.

(4) Resursele de subsol ale Comunei Tătulești, județul Olt, sunt formate din:

a) alte resurse.

(5) Denumirea și lungimea râurilor, lacurilor, mlaștinilor sau apelor subterane, denumirea faunei și florei de pe raza teritorială a Comunei Tătulești, județul Olt se regăsesc în anexa nr. 3 la prezentul statut.

Articolul 4

(1) Unitatea administrativ-teritorială Tătulești, județul Olt, s-a înființat în anul.

(2) Prima atestare documentară a localității Tătulești datează din 22 iulie 1570, din vremea domnitorului Alexandru Voevod, fiul lui Mircea Voevod.

(3) Evoluția istorică a Comunei Tătulești, județul Olt, se regăsește în anexa nr. 4 la prezentul statut.

Articolul 5

(1) Populația Comunei Tătulești, județul Olt, numără 1.088 locuitori, conform datelor de la Recensământul din anul 2011.

(2) Componenta și structura populației Comunei Tătulești, județul Olt, defalcate inclusiv pe localități componente, se regăsește în anexa nr. 5 prezentul statut.

(3) Aspectele privind numărul populației se actualizează în urma recensământului în vederea respectării dreptului cetățenilor aparținând unei minorități naționale de a folosi limba lor maternă în relația cu administrația publică locală și cu serviciile deconcentrate.

CAPITOLUL II

Autoritățile administrației publice locale

Articolul 6

(1) Autoritățile administrației publice locale sunt:

a) Consiliul Local al Comunei Tătulești, județul Olt, reprezintă autoritate deliberativă de la nivelul Comunei Tătulești. Consiliul Local al Comunei Tătulești este format din 9 membri;

b) Primarul Comunei Tătulești, județul Olt, ca autoritate executivă, a fost ales în urma alegerilor Dan Vasile.

c) La nivelul Comunei Tătulești, județul Olt, consiliul local a ales un viceprimar, numele acestuia fiind Istrate Florentina.

(2) Apartenența politică a consilierilor locali/județeni este următoarea:

- 3 consilieri Partidul Social Democrat
- 3 consilieri Partidul PRO România
- 3 consilieri Partidul Național Liberal

(3) Constituirea Consiliului Local al Comunei Tătulești s-a constatat prin Ordinul prefectului județului Olt nr.

(4) Componenta nominală, perioada de exercitare a mandatelor aleșilor locali, precum și apartenența politică a acestora, începând cu anul 1992, sunt prevăzute în anexa nr. 6.a la prezentul statut, respectiv în anexa nr. 6.b la prezentul statut, după caz.

Articolul 7

(1) Autoritățile administrației publice locale au dreptul de a conferi și retrage titlul de cetățean de onoare persoanelor fizice române sau străine al Comunei Tătulești, județul Olt.

(2) Autoritățile administrației publice locale au dreptul de a conferi certificatul de fiu/fiică al/a Comunei, persoanelor fizice române sau străine pentru Comuna Tătulești.

(3) Criteriile potrivit cărora autoritățile administrației publice locale au dreptul de a conferi și retrage titlul de cetățean de onoare persoanelor fizice române sau străine, precum și procedura aplicabilă pentru acordarea titlului și certificatului de fiu/fiică al/a comunei Tătulești se regăsesc în anexa nr. 7 la prezentul statut.

CAPITOLUL III

Căi de comunicații

Articolul 8

(1) Raza teritorială a Comunei Tătulești este tranzitată, după caz, de una sau mai multe dintre următoarele rețele de transport, potrivit prevederilor Legii nr. 363/2006 privind aprobarea Planului de amenajare a teritoriului național - Secțiunea I - Rețele de transport, cu modificările și completările ulterioare:

- a) rețeaua rutieră;
- b) rețeaua de căi ferate;
- c) rețeaua de căi navigabile interioare și porturi;
- d) rețeaua de aeroporturi;
- e) rețeaua de transport combinat.

(2) Rețeaua de transport prevăzută la alin. (1) lit. a) este formată, potrivit Ordonanței Guvernului nr. 43/1997 privind regimul drumurilor, republicată, cu modificările și completările ulterioare, din drumuri de interes național, drumuri de interes județean și drumuri de interes comunal și poduri, după caz, astfel cum sunt prezentate în anexa nr. 8.a la prezentul statut.

^13 În anexa nr. 8.a se va completa, dacă este cazul, denumirea și lungimea drumurilor de interes național, respectiv: autostrăzi, drumuri expres, drumuri internaționale «E», drumuri naționale principale, drumuri naționale secundare, drumuri de interes județean, drumuri de interes local respectiv drumuri comunale, drumuri vicinale, străzi și poduri noi, după caz, care se află pe raza teritorială a comunei Tătulești.

(3) Rețeaua de transport prevăzută la alin. (1) lit. b), potrivit prevederilor Legii nr. 363/2006, cu modificările ulterioare, cuprinde: linii de cale ferată convenționale, linii de cale ferată de interes local, pe trasee noi sau poduri noi, după caz, astfel cum sunt prezentate în anexa nr. 8.b la prezentul statut.

(4) Rețeaua de transport prevăzută la alin. (1) lit. c), potrivit prevederilor Legii nr. 363/2006, cu modificările ulterioare, cuprinde: căi navigabile la care se vor executa lucrări de amenajare; puncte de traversare cu bacul și de acostare pentru nave de pasageri, la care se vor executa lucrări de modernizare; puncte de trafic RO - RO noi; porturi la care se vor executa lucrări de modernizare; porturi noi sau porturi turistice și debarcadere pentru nave de pasageri, după caz, astfel cum sunt prezentate în anexa nr. 8.c prezentul statut.

(5) Rețeaua de transport prevăzută la alin. (1) lit. d), potrivit prevederilor Legii nr. 363/2006, cu modificările ulterioare, cuprinde: aeroporturi existente la care se vor executa lucrări de modernizare sau aeroporturi noi, după caz, astfel cum sunt prezentate în anexa nr. 8.d la prezentul statut.

(6) Rețeaua de transport prevăzută la alin. (1) lit. e), potrivit prevederilor Legii nr. 363/2006, cu modificările ulterioare, cuprinde: terminale de transport combinat existente, la care urmează să se execute lucrări de modernizare sau terminale de transport combinat noi, după caz, astfel cum sunt prezentate în anexa nr. 8.e la prezentul statut.

CAPITOLUL IV

Principalele instituții care își desfășoară activitatea pe raza teritorială a unității administrativ-teritoriale

Articolul 9

(1) Rețeaua școlară de la nivelul Comunei Tătulești, județul Olt, potrivit Legii educației naționale nr. 1/2011, cu modificările și completările ulterioare, cuprinde numărul total de unități de învățământ de stat și particular preuniversitar, acreditate, respectiv autorizate să funcționeze provizoriu, numărul total al unităților de învățământ preuniversitar, înființate în structura universităților de stat, și numărul total al furnizorilor de educație autorizați să funcționeze provizoriu.

(2) Pe raza teritorială a Comunei Tătulești își desfășoară activitatea un număr total de 2 unități de învățământ de stat preuniversitar.

(3) Pe raza teritorială a Comunei Tătulești nu își desfășoară activitatea universități, academii de studii, institute, școli de studii superioare de stat private sau confesionale, după caz.

(4) Unitățile de învățământ și furnizorii de educație prevăzuți la alin. (1), precum și universitățile, academiile de studii, institutele, școlile de studii superioare de stat private sau confesionale, după caz, sunt prezentate în anexa nr. 9 la prezentul statut.

(5) Unitatea administrativ teritorială comuna Tătulești, județul Olt, susține unitățile de învățământ și furnizorii de educație prevăzuți la alin. (1) potrivit prevederilor Legii nr. 1/2011.

Articolul 10

(1) Pe raza teritorială a Comunei Tătulești, județul Olt, nu își desfășoară activitatea de instituții de cultură.

(2) Pe raza teritorială a Comunei Tătulești, județul Olt, se organizează anual manifestări culturale locale.

Prin manifestare culturală se au în vedere festivaluri naționale/internaționale, inițiative culturale publice etc.

(3) Tipul și denumirea instituțiilor de cultură ori tipul și denumirea manifestărilor culturale se regăsesc în anexa nr. 9 la prezentul statut.

(4) Unitatea administrativ teritorială comuna Tătulești, județul Olt, participă la finanțarea manifestărilor culturale de la bugetele locale, din venituri proprii, fonduri externe rambursabile și nerambursabile, contracte cu terții, după caz, potrivit legii.

Articolul 11

(1) Pe raza teritorială a Comunei Tătulești, județul Olt, se asigură una sau mai multe dintre următoarele forme de asistență medicală, după caz:

a) asistență medicală profilactică și curativă;

b) asistență medicală de urgență;

c) asistență medicală de hemotransfuziologie, transfuzie sanguină sau alte servicii de asistență medicală și prestații autorizate conform legii.

(2) Unitatea administrativă teritorială comuna Tătulești, județul Olt, participă la finanțarea activităților de asistență de sănătate publică de la bugetele locale, din venituri proprii, fonduri externe rambursabile și nerambursabile, contracte cu terții, după caz, potrivit legii.

(3) Asistența medicală prevăzută la alin. (1) lit. a) se realizează, dacă este cazul, prin:

a) cabinete medicale ambulatorii ale medicilor de familie și de alte specialități, centre de diagnostic și tratament, centre medicale, centre de sănătate, laboratoare, precum și prin alte unități sanitare publice și private, după caz;

b) unități sanitare publice și private cu paturi.

(4) Asistența medicală prevăzută la alin. (1) lit. b) se asigură, dacă este cazul, prin unități specializate de urgență și transport sanitar publice sau private, precum și prin structuri de primire a urgențelor, organizate în acest scop.

(5) Lista cu numărul și denumirea unităților prin care se asigură asistența medicală sunt prezentate în anexa nr. 9 la prezentul statut.

Articolul 12

(1) Pe raza teritorială a Comunei Tătulești, județul Olt, se asigură servicii sociale definite potrivit art. 30 din Legea asistenței sociale nr. 292/2011, cu modificările și completările ulterioare.

(2) Unitatea administrativă teritorială comuna Tătulești, județul Olt, asigură cadrul pentru furnizarea serviciilor sociale prevăzute la alin. (1).

(3) Lista cu tipul serviciilor sociale asigurate de Comuna Tătulești, județul Olt, se regăsește în anexa nr. 9 la prezentul statut.

Articolul 13

(1) Pe raza teritorială a Comunei Tătulești, județul Olt nu își desfășoară activitatea, instituții de presă în domeniul presei scrise, media on-line și/sau, după caz, media audiovizual.

(2) Lista cu denumirea instituțiilor de presă prevăzute la alin. (1) se regăsește în anexa nr. 9 la prezentul statut.

Articolul 14

(1) Pe raza teritorială a Comunei Tătulești, județul Olt, nu își desfășoară activitatea, o asociație sportivă.

(2) Lista cu denumirea cluburilor prevăzute la alin. (1) se regăsește în anexa nr. 9 prezentul statut.

CAPITOLUL V

Funcțiuni economice ale unității administrativ-teritoriale

Articolul 15

Principalele funcțiuni economice, capacități de producție diversificate din sectorul secundar și terțiar, precum și din agricultură sunt prevăzute în anexa nr. 10 la prezentul statut.

CAPITOLUL VI

Bunurile din patrimoniul unității administrativ-teritoriale

Articolul 16

(1) Patrimoniul Unității administrativ teritoriale comuna Tătulești, județul Olt este compus din bunurile mobile și imobile care aparțin domeniului public și domeniului privat al Comunei Tătulești, județul Olt, precum și din totalitatea drepturilor și obligațiilor cu caracter patrimonial.

(2) Nu există inventarul bunurilor aflate în patrimoniul Unității administrativ teritoriale comuna Tătulești, județul Olt, întocmit și atestat prin Hotărârea Consiliului Local, în conformitate cu prevederile art. 289 din Ordonanța de urgență a Guvernului nr. 57/2019 privind Codul administrativ, cu modificările și completările ulterioare, se găsește în anexa nr. 11 la prezentul statut.

(3) Inventarul bunurilor aflate în patrimoniul Unității administrativ teritoriale comuna Tătulești, județul Olt se actualizează ori de câte ori intervin evenimente de natură juridică și se publică pe pagina de internet a Primăriei Comunei Tătulești, în secțiunea dedicată acestui statut.

CAPITOLUL VII

Serviciile publice existente

Articolul 17

Serviciile comunitare de utilități publice furnizate la nivelul Comunei Tătulești, județul Olt, sunt, după caz:

- a) serviciul public de alimentare apă și canalizare, furnizat de - SC Prestări Servicii Tătulești SRL;
- b) serviciul public de alimentare cu energie termică în sistem centralizat, - nu există sistem centralizat de alimentare cu energie termică;
- c) serviciul public de transport;
- d) serviciul public de salubritate, furnizat de: pe teritoriul comunei Tătulești încă nu este implementat un serviciu de gestionare a deșeurilor locale colectate din gospodăriile locuitorilor;
- e) serviciul public de iluminat;
- f) alte servicii publice.

Articolul 18

Transportul și distribuția energiei electrice de pe raza teritorială a Comunei Tătulești sunt furnizate de CEZ Distribuție Olt SA.

Articolul 19

Pe raza teritorială a Comunei Tătulești nu este asigurată alimentarea cu gaze naturale.

Articolul 20

Serviciul public de administrare a domeniului public al Comunei Tătulești.

CAPITOLUL VIII

Atribuirea și schimbarea denumirilor de străzi, piețe și de obiective de interes public local

Articolul 21

(1) Comuna Tătulești, județul Olt, atribuie sau schimbă denumirile de: străzi, piețe și de obiective de interes public local, precum și pentru obiective și instituții de interes local aflate în subordinea sa, cu respectarea prevederilor Ordonanței Guvernului nr. 63/2002 privind atribuirea sau schimbarea de denumiri, aprobată cu modificări prin Legea nr. 48/2003, cu modificările și completările ulterioare.

(2) În situația în care, prin proiectele de hotărâri ale consiliilor locale, se propune atribuirea ca denumire a unor nume de personalități ori evenimente istorice, politice, culturale sau de orice altă natură ori schimbarea unor astfel de denumiri, aceste hotărâri vor putea fi adoptate numai după ce au fost analizate și avizate de comisia de atribuire de denumiri județeană, respectiv a municipiului București, în conformitate cu prevederile Ordonanței Guvernului nr. 63/2002 privind atribuirea sau schimbarea de denumiri, aprobată cu modificări prin Legea nr. 48/2003, cu modificările și completările ulterioare.

(3) Schimbarea denumirilor instituțiilor publice și a obiectivelor de interes județean, se face prin hotărâre a consiliului județean, cu avizul consiliului local pe al cărui teritoriu administrativ sunt amplasate instituțiile și obiectivele în cauză, în conformitate cu prevederile Ordonanței Guvernului nr. 63/2002 privind atribuirea sau schimbarea de denumiri, aprobată cu modificări prin Legea nr. 48/2003, cu modificările și completările ulterioare.

CAPITOLUL IX

Societatea civilă, respectiv partidele politice, sindicatele, cultele și organizațiile nonguvernamentale care își desfășoară activitatea în unitatea administrativ-teritorială

Articolul 22

(1) Comuna Tătulești, județul Olt, realizează un cadru de cooperare sau asociere cu organizații neguvernamentale, asociații și cluburi sportive, instituții culturale și artistice, organizații de tineret, în vederea finanțării și realizării unor acțiuni sau proiecte care vizează dezvoltarea comunității.

(2) Comuna Tătulești, județul Olt, acordă o atenție deosebită proiectelor culturale și educative cu caracter local, regional, național, european și internațional, care se încadrează în strategia de dezvoltare a unității administrativ-teritoriale.

(3) Comuna Tătulești, județul Olt, poate acorda finanțări nerambursabile de la bugetul local, în baza Legii nr. 350/2005 privind regimul finanțărilor nerambursabile din fonduri publice alocate pentru activități nonprofit de interes general, cu modificările și completările ulterioare.

(4) Lista cu denumirea principalelor organizații neguvernamentale care își desfășoară activitatea pe raza teritorială a Comunei Tătulești, județul Olt, se regăsește în anexa nr. 12 la prezentul statut.

Articolul 23

(1) Pe teritoriul Comunei Tătulești, județul Olt, își desfășoară activitatea 3 partide politice, înființate în condițiile Legii partidelor politice nr. 14/2003, republicată, cu modificările și completările ulterioare.

(2) Lista partidelor politice care își desfășoară activitatea în Comuna Tătulești, județul Olt, se găsește în anexa nr. 12 la prezentul statut.

Articolul 24

(1) Pe teritoriul Comunei Tătulești, județul Olt, nu își desfășoară activitatea organizații sindicale sau asociații profesionale, după caz.

(2) Lista organizațiilor sindicale sau asociațiilor profesionale, după caz, care își desfășoară activitatea în Comuna Tătulești se găsește în anexa nr. 12 la prezentul statut.

Articolul 25

(1) În Comuna Tătulești își desfășoară activitatea următoarele culte religioase: ortodoxă.

(2) Lista cu denumirile lăcașelor aparținând cultelor religioase prevăzute la alin. (1) se regăsește în anexa nr. 12 la prezentul statut.

CAPITOLUL X

Participare publică

Articolul 26

Populația din Comuna Tătulești, județul Olt, este consultată și participă la dezbaterile problemelor de interes local sau județean, după caz, astfel:

- a) prin intermediul referendumului local, organizat în condițiile legii;
- b) prin intermediul adunărilor cetățenești organizate pe sate, în mediul rural, și pe cartiere și/sau zone ori străzi, în mediul urban, după caz;
- c) prin dezbaterile publice asupra proiectelor de acte administrative;
- d) prin participarea la ședințele consiliului local sau județean, după caz;
- e) prin alte forme de consultare directă a cetățenilor, stabilite prin regulamentul de organizare și funcționare al consiliului.

Articolul 27

(1) În funcție de obiectul referendumului local, modalitatea de organizare și validare a acestuia se realizează cu respectarea prevederilor Legii nr. 3/2000 privind organizarea și desfășurarea referendumului, cu modificările și completările ulterioare sau ale Ordonanței de urgență a Guvernului nr. 57/2019, cu modificările și completările ulterioare, după caz.

(2) Referendumul local se poate organiza în toate satele și localitățile componente ale comunei sau numai în unele dintre acestea.

Capitolul XI

Cooperare sau asociere

Articolul 28

Comuna Tătulești, județul Olt, se asociază sau cooperează, după caz, cu persoane juridice de drept public sau de drept privat române sau străine, în vederea finanțării și realizării în comun a unor acțiuni, lucrări, servicii sau proiecte de interes public local cu respectarea prevederilor art. 89 din Ordonanța de urgență a Guvernului nr. 57/2019, cu modificările și completările ulterioare.

Articolul 29

(1) Comuna Tătulești, județul Olt, aderă la asociații naționale și internaționale ale autorităților administrației publice locale, în vederea promovării unor interese comune.

(2) Lista cu denumirea înfrășirilor, cooperărilor sau asocierilor încheiate de Comuna Tătulești, județul Olt, se regăsește în anexa nr. 13 la prezentul statut.

Articolul 30

Programele, proiectele sau activitățile, după caz, a căror finanțare se asigură din bugetul local, prin care se promovează/consolidează elemente de identitate locală de natură culturală, istorică, obiceiuri și/sau tradiții, se regăsesc în anexa nr. 14 la prezentul statut.

CAPITOLUL XII

Dispoziții tranzitorii și finale

Articolul 31

Anexele nr. 1-14 fac parte integrantă din prezentul statut, aprobat prin Hotărârea Consiliului Local nr.

Articolul 32

Orice modificare care are ca obiect modificarea Statutului Comunei Tătulești, județul Olt, sau a anexelor acestuia se realizează numai prin hotărâre a autorității deliberative.

Articolul 33

Anexa nr. 11 la prezentul statut se actualizează ori de câte ori intervin evenimente de natură juridică.

Articolul 34

Prezentul statut și anexele acestuia, cu excepția celei prevăzute la art. 33 se actualizează, în funcție de modificările și completările apărute la nivelul elementelor specifice ale acestora, cel puțin o dată pe an.

Anexa nr. 1.a

Modelul stemei Comunei Tătulești, județul Olt.

Comuna Tătulești, județul Olt, nu are un model de stemă locală.

Anexa nr. 1.b

Modelul steagului Comunei Tătulești, județul Olt.

Comuna Tătulești, județul Olt, nu are un model de steag local.

Anexa nr. 1.c

Modelul imnului Comunei Tătulești, județul Olt.

Unitatea administrativ teritorială Comuna Tătulești, județul Olt, nu are stabilit un imn local.

Anexa nr. 2

Prezentarea grafică și descriptivă, respectiv suprafețele intravilanului și a extravilanului pe fiecare dintre localități.



Comuna Tătulești este situată în partea de nord-est a județului Olt. Coordonatele geografice ale comunei sunt - amplasare pe paralela 44°38'27" latitudine nordică și pe meridianul de 24°35'11" longitudine estică.

Comuna Tătulești se află la o distanță de 36 km de reședința de județ - Municipiul Slatina, la 76 km de Municipiul Caracal, la o distanță de 9 km - orașul Scornicești și 23 km de orașul Potcoava.

Teritoriul comunei Tătulești se întinde pe o suprafață de 4.492 ha, făcând parte din categoria comunelor cu o suprafață mare și cuprinde șase sate componente- Tătulești, Bărbălăi, Lunca, Măgura, Mircești, Momaiu.

Conform datelor de la recensământul din 2011, comuna Tătulești avea o populație de 1.088 locuitori.

Comuna Tătulești se învecinează cu:

- Comunele Spineni și Bărăști - în partea de nord
- Comuna Colonești - în partea de est
- Comuna Optași-Măgura - în partea de sud
- Orașul Scornicești - în partea de vest

Drumurile principale din comuna Tătulești care fac legătura cu localitățile vecine sunt:

- ❖ DN 65
- ❖ DJ 703
- ❖ DC 58
- ❖ DC 62 – Momaiu - Mircești
- ❖ DC 67 - Bărbălăi – Lunca - Măgura

❖ DC 68 – Lunca - Mircești

Distanța către Municipiile Slatina, Caracal și orașele din județul Olt:

- Slatina – 50 km;
- Caracal – 88 km;
- Corabia – 129 km;
- Balș – 74 km;
- Scornicești – 34 km;
- Drăgănești – Olt – 86 km;
- Piatra – Olt – 62 km;
- Potcoava – 48 km;

Distanța din central comunei Tătulești până la:

- București – 151 km;
- Aeroport Craiova – 86 km;
- Port Corabia – 117 km;
- Autostrada București – Pitești – 43 km;

Distanța către orașe ale țării:

- Craiova – 86 km;
- București – 151 km;
- Pitești – 43 km;
- Constanța – 374 km;
- Tulcea – 431 km;
- Buzău – 265 km;
- Iași – 541 km;
- Suceava – 591 km;
- Satu Mare – 532 km;
- Timișoara – 427 km;
- Oradea – 493 km;
- Brașov – 179 km;
- Sibiu – 173 km;

Comuna Tătulești nu dispune de conexiune feroviară directă. Cea mai apropiată gară este cea din localitatea Corbu – 14 km.

Relief

Comuna Tătulești este situată în partea de nord-est a județului Olt.

Teritoriul comunei Tătulești are o suprafață de 4.492 ha făcând parte din categoria comunelor cu suprafață mică-mijlocie.

Din punct de vedere geomorfologic perimetrul comunei Tătulești face parte din unitatea geomorfologică Podișul Getic, respectiv subunitatea acestuia Platforma Cotmeana, denumită „Piemontul Getic”.

Platforma Cotmeana are o structură monoclimală (N-S) evidențiată de rețeaua hidrografică secundară specifică pentru acest tip de structură: văi secundare consecvente cvasiparalele, orientate de la nord la sud, adânc săpate în depozite friabile și văi subsecvente scurte, cu caracter torențial ce sporesc densitatea fragmentării reliefului. Interfluviile majore cu caracter de podiș sunt fragmentate de văi, ridicându-se cu 70-80 m deasupra acestora; interfluviile secundare au aspect de culmi sau câmpuri.

Suprafața comunei Tătulești este de 4.492 ha, fiind împărțită astfel:

Destinație	Suprafață - ha
TOTAL	4.492
Teren agricol	3.519
Teren neagricol	973
Teren arabil	2.877
Pășuni	471
Fânețe	86
Păduri	647
Livezi și pepiniere pomicole	77
Vii și pepiniere viticole	8
Luciu de apă (bălți)	64
Suprafața ocupată de construcții	111
Căi de comunicații și căi ferate	83
Terenuri degradate și neproductive	64

Sursa: Registrul Agricol- Primăria Tătulești-2021

Organizarea administrativ - teritorială a comunei Tătulești, Județul Olt:

Tătulești	Sat reședință de comună
Bărbălăi	Sat component
Lunca	Sat component
Măgura	Sat component
Mircești	Sat component
Momaiu	Sat component

Anexa nr. 3

Hidrografia, flora, fauna și tipul solurilor de la nivelul unității administrativ-teritoriale

I. Hidrografia Comunei Tătulești, județul Olt, este reprezentată, după caz, de următoarele râuri, lacuri etc.

- a) Râul Vedea
- b) Pârâul Negrișoara
- c) Pârâul Suica
- d) Pârâul Tisar
- e) Lacuri

Pe teritoriul comunei Tătulești există 10 lacuri:

- Sat Momaiu – lacul La Jianu – 0,34 ha
- Sat Mircești – lacul La Petrache – 0,75 ha
- Sat Mircești – lacul La Magazin – 0,22 ha
- Sat Lunca – lacul La Sândulești – 0,15 ha
- Sat Tătulești – lacul La Uță Victor – 0,20 ha
- Sat Tătulești – lacul La Islaz – 0,35 ha
- Sat Tătulești – lacul La Gogu – 0,90 ha
- Sat Tătulești – lacul La Ploștina – 0,57 ha
- Sat Tătulești – lacul La Negrișoara – 0,75 ha
- Sat Bărbălăi – lacul La Negrișoara – 0,75 ha

II. Flora Comunei Tătulești, județul Olt.

Flora din zona comunei Tătulești este caracteristică zonei de tranzit de la stepă la silvostepă, la care se adaugă vegetația de luncă, fiind alcătuită din pajiști stepizate și culturi agricole.

Vegetația naturală cea mai răspândită este cea a plantelor segetale (buruieni de cultură) și a plantelor ruderaie (buruieni de pe terenuri virane). Majoritatea sunt elemente eurasiatice, o pondere importantă având-o cele cosmopolite.

Din punct de vedere al spectrului bioformelor, terofitele dețin majoritatea, urmate de hemicriptofite, iar din cel al formelor ecologice, se remarcă mezoxerofitele, dar și mezofitele.

Vegetația naturală (spontană) din zona Tătulești se încadrează în asociația de silvostepă (pajiste alternând cu pădure).

Subzonei silvostepei îi corespund speciile lemnoase întâlnite în pădure, cum ar fi: stejar brumariu (*Quercus pedunculiflora*), stejar pufos (*Quercus pubescens*), stejar (*Quercus robur*), frasin (*Fraxinus angustifolia*), ulmul de câmp (*Ulmus minor*), jugastrul (*Acer campestre*), teiul alb (*Tilia tomentosa*), mărul pădureț (*Malus silvestris*), Cornul (*Cornus mas*), plopul alb (*Populus alba*), salcâmul (*Robinia pseudacacia*), păducelul (*Crataegus monogyna*), arinul negru (*Alnus glutinosa*). Dintre speciile lemnoase arbuști, fac parte: porumbarul (*Prunus spinosa*), lemnul câinesc (*Ligustrum vulgare*), macesul (*Rosa canina*), rasura (*Rosa gallica*) și salba moale (*Euonymus europaea*).

Alte specii ierboase sunt: paiusul (*Festuca valesiaca*), Sadina (*Chrysopogon grillus*), barboasa (*Bothriochloa ischaemum*), fragii de câmp (*Fragaria viridis*), untul vacii (*Orchis morio* ssp. *picta*), raritate în județul Olt, pochivnicul (*Asarum europaeum*), miera ursului (*Pulmonaria officinalis*), urzica moarta (*Laminum maculatum*).

Vegetația de stepă cuprinde și ierburi ca: spinul vântului, colilia, rogozul, stânjenele de baltă, limbarița. Întâlnim aici și diferiți arbuști: măceșul și porumbarul.

III. Fauna care trăiește pe teritoriul Comunei Tătulești, județul Olt.

Fauna cuprinde animale adaptate la condiții de secetă, animale rozatoare cum ar fi: șoarecele de câmp, hârciogul, popândaul, iepurele și șobolanul de câmp.

Fauna locală cuprinde păsări precum: prepelița, vulturul pleșuv de stepă, potârnichea, fazanul, heretele alb, sitarul și animale carnivore - dihorul și nevăstuica.

O pasăre ocrotită este corbul (*Corvus corax*).

Animalele mai frecvente fac parte din categoria rozătoarelor: *Cricetus cricetus* (hârciogul), *Microtus arvalis* (șoarecele de câmp), *Apodemus agrarius* (șobolanul de câmp), *Lepus europaeus* (iepurele de câmp), mustelide ca: *Mustella eversmarii* (dihorul de stepă), *Mustella nivalis* (nevăstuica), *Putorius putorius* (dihorul), precum și diverse specii de păsări: *Coturnix coturnix* (prepelița), *Melancorypha calandra* (ciocârlia de câmp), *Embricosa calandra* (presura sură), *Ciocnis albe* (barza), *Perdix perdix* (potârnichea) etc.

Reptilele sunt reprezentate de șopârla de câmp (*Lacerta agilis*), șarpele de casă (*Natrix natrix*).

Dintre amfibienii amintim pe *Bufo viridis* – broasca râioasa verde, foarte folositoare datorita consumului mare de insecte si larvele acestora.

În ape se remarcă *Cyprinus carpio* (crapul), carasul (*Carassius carassius*), roșioara (*Scardivius erithrophthalmus*), plătica (*Abramis brama*), precum și unele specii de crustacee.

IV. Soluri

Teritoriul comunei Tătulești face parte din marea depresiune structurală care a apărut în mezozoicul superior, între munții Carpați și Balcani, odată cu înălțarea acestora, numită Depresiunea Getică. Există două mari faze, sau etape în evoluția geologică a acesteia: faza precuaternară, foarte lungă, în timp, până la sfârșitul pliocenului, de subsidență marină și lacustră și faza cuaternară, foarte scurtă în raport cu cea anterioară, dar mult mai importantă pentru morfologia acestei regiuni. Aceasta ține de la sfârșitul levantinului până astăzi, timp în care întreaga Depresiune Getică devine uscat, fapt pentru care se mai numește faza continentală. Pe fundul mării care acoperea această vastă depresiune s-au depus în ultima parte a mezozoicului și în neozoic materiale rezultate prin eroziune. În felul acesta, fundamentul cristalin al depresiunii a fost acoperit cu o cuvertură groasă de formațiuni sedimentare (calcare, gresii, marne, argile, nisipuri, pietrișuri) așezate orizontal sau monoclinal, având caracteristicile unei structuri de platformă.

În faza continentală (cuaternară) ia naștere rețeaua hidrografică care constituie agentul morfogenetic cel mai important, sub acțiunea căruia se formează relieful acumulativ de terase, iar sub acțiunea vântului, ajutată de procesul deluviale locale, pe întinsul câmpiei se așterne treptat mantaua de loess, de depozite loessoide și de dune.

Din punct de vedere geologic, fundamentul este constituit dintr-o alternanță de depozite pelitice, argiloase, impermeabile, cu depozite detritice (pietrișuri și nisipuri) permeabile cu potențial acvifer, care aparțin pliocenului.

Depozitele de suprafață sunt depozite argiloase cu ușor caracter loessoid, prezente în zona de terasă și de deal și nisipuri cu pietriș în zona de luncă, care aparțin cuaternarului, pleistocen mediu și superior și holocenului.

Sub raport tectonic, această parte a județului Olt aparține zonei de vorland ce are ca fundament Platforma Moesia (Prebalcanică). Peste acest fundament eterogen și complex stă o acoperire sedimentară, cu litologie și grosimi diferite.

Pe teritoriul comunei întâlnim o mare varietate de soluri, pornind de la cele aluviale și brune din văile înguste la solurile cultivate de la baza versanților. Pe terenurile situate în pantă, solurile au fost supuse unor slabe și moderate procese de eroziune eoliană.

Teritoriul comunei are un sol puțin bogat în substanțe chimice necesare vegetației, cu umezeală puțină și cu un teren năruit de apele torențiale care permite dezvoltarea de plante erboase mărunte, plante țepoase care pot rezista la secetă, graminee, arbori și arbuști.

Solul tipic predominant în cadrul comunei este podzolul secundar. Pentru ridicarea fertilității lui este necesară administrarea de îngrășăminte organice sau îngrășăminte chimice.

Relieful comunei este deluros, cuprinzând o parte a platformei Cotmenei, subdiviziune a Podișului Getic, reprezentat printr-o alternață de interfluvii cu aspect de poduri înalte, despărțite între ele prin văi.

Anexa nr. 4

Datele privind înființarea Comunei Tătulești, județul Olt, prima atestare documentară, precum și evoluția istorică

Scurt istoric al comunei Tătulești

Numele satului Tătulești se presupune că provine, ori de la numele unui boier – Tatu, sau moș – cioban de meserie. Urmașii au umplut vatra satului, după cum afirmă profesorul Constantin Nicola în monografia sa “Satu’ lui Moș Tatu”.

Satul Tătulești a fost un sat de moșneni – oameni liberi care aveau propriile pământuri.

O primă atestare documentară, care demonstrează că locuitorii teritoriului comunei erau moșneni este o adeverință, ce datează din anul 1703 – din perioada domniei lui Constantin Brâncoveanu – prin care un anume Radu Diaconu arăta că având o “pricire” cu Cârstea Foli pentru o bute de vin, au stăruit preoții și megieșii de l-au împăcat obligându-se ai da 7 taleri, “de acum de la henarie 30 până la Sfinții Apostoli ca sa-I dau banii aceștia....”.

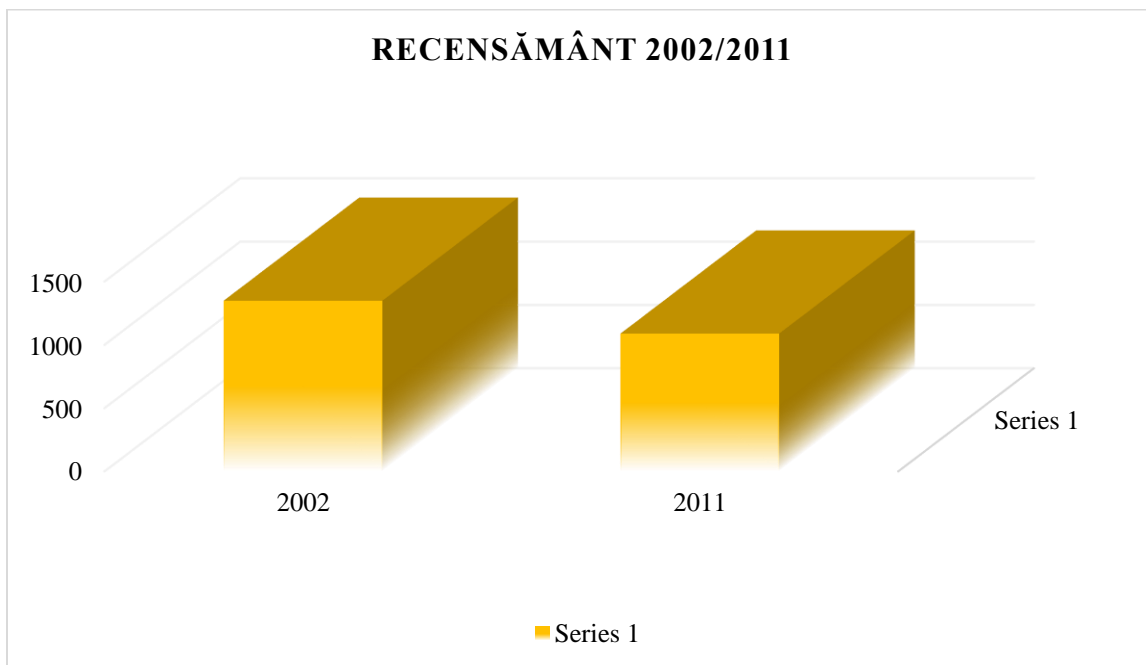
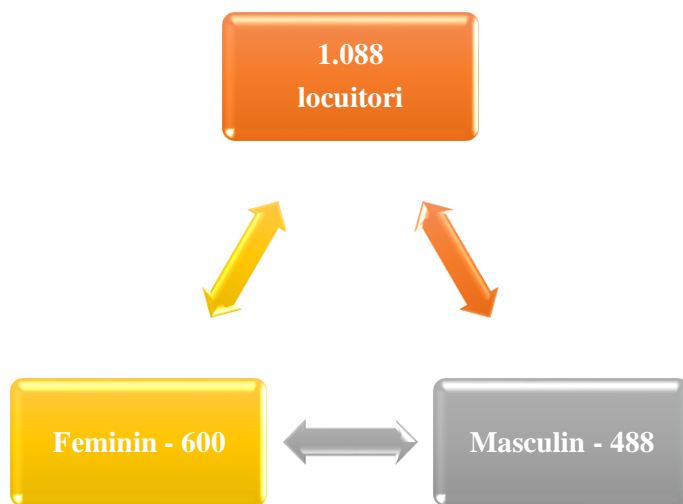
Prima atestare documentară a satului Tătulești datează din 22 iulie 1570, din timpul domniei lui “Io Alexandru Voevod și domn în toată țara Ungrovlahiei, fiul marelui și prea bunului Mircea Voevod”, prin care domnia hotărăște jupâniței Neacșa “ca să-I fie ocina în salatruc și în Fântânele și în Plecioci și în Pulati, părțile fratelui său Stanciu toate, oricât se va alege” fiindcă murind Stanciu și neavând copii, îl moștenește soacra sa Neacșa care îi achitase datoriile în șară, precum și cele din Ardeal, unde pribegise. Între martori se găsește și Radul, fiul lui Vladul din Tătulești, alături de Mihail din Colonești, Stan din Bărăști și alții.

Anexa nr. 5

Componența și structura populației Comunei Tătulești, județul Olt, defalcate pe localități componente.

Conform datelor de la Institutul Național de Statistică, comuna Tătulești avea la nivelul anului 2011 o populație stabilă de 1.088 locuitori, dintre care 488 persoane de sex masculin și 600 persoane de sex feminin.

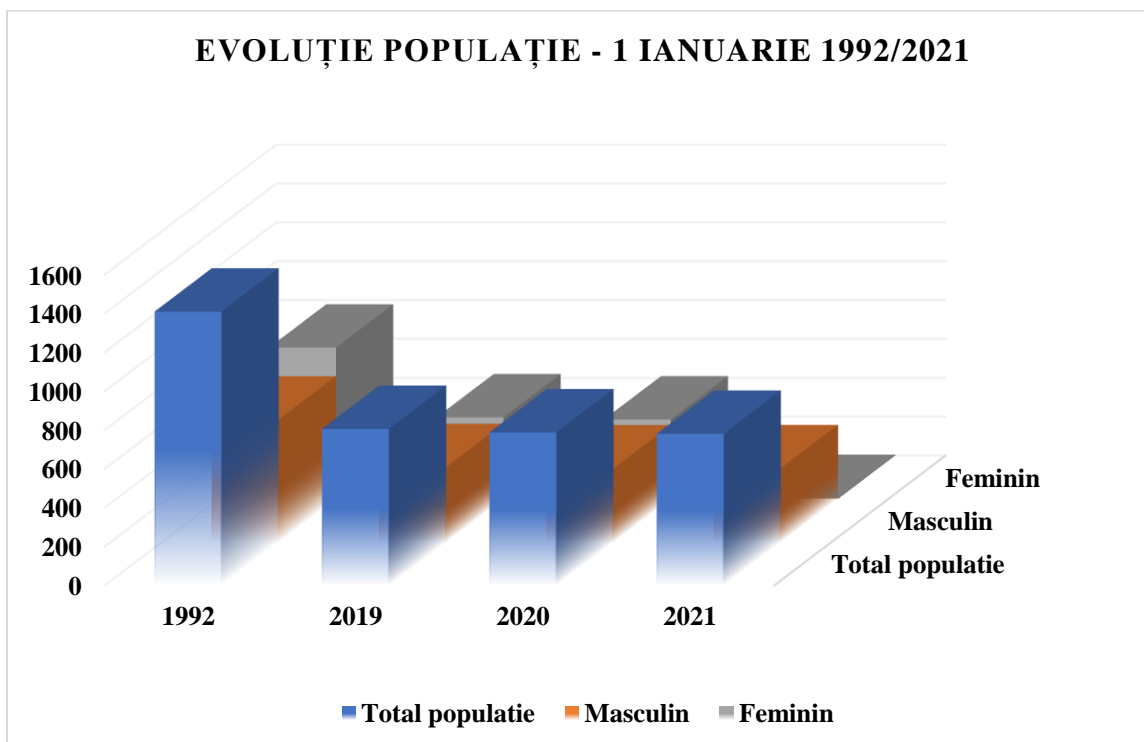
În comparație cu datele din recensământul din 2002, populația comunei Tătulești a scăzut de la 1.348 locuitori la 1.088 locuitori în anul 2011.



Evoluția numărului locuitorilor comunei Tătulești: 1 Ianuarie 1992-2021

	1992	2010	2011	2012	2013	2014	2015	2016	2017	2018	2019	2020	2021
Total	1411	931	927	911	921	908	888	869	852	832	807	789	782
Masculin	632	427	424	421	432	426	412	406	404	402	387	380	381
Feminin	779	504	503	490	489	482	476	463	448	430	420	409	401

Sursa: Innse- Baze tempo

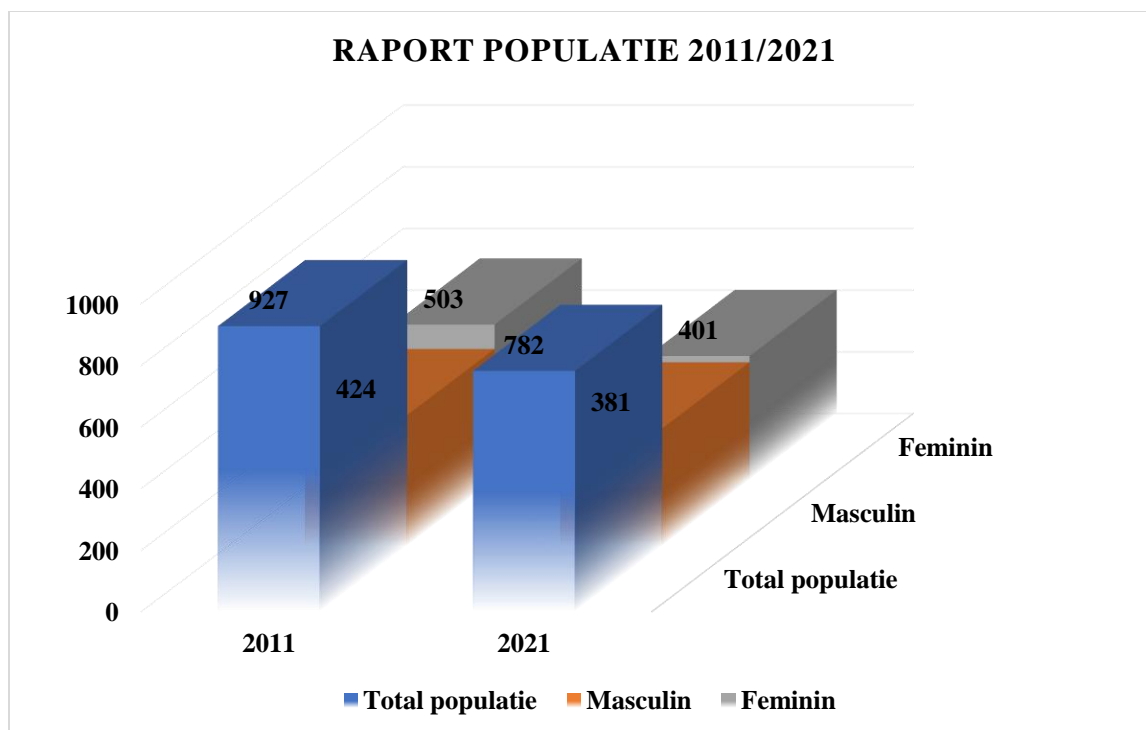


Sursa: Innse- Baze tempo –

Populația Comunei Tătulești - după domiciliu, pe sexe și grupe de vârstă: 2011 - 2021

Total	Total	Masculin	Masculin	Feminin	Feminin	Categorie de vârstă
2011	2021	2011	2021	2011	2021	
927	782	424	381	503	401	
19	20	9	14	10	6	Sub 5 ani
28	19	15	10	13	9	5 – 9 ani
33	17	17	8	16	9	10 – 14 ani
57	31	34	18	23	13	15 – 19 ani
38	39	22	20	16	19	20 – 24 ani
31	48	18	30	13	18	25 – 29 ani
43	35	19	28	24	7	30 – 34 ani
59	26	34	13	25	13	35 – 39 ani
76	46	45	20	31	26	40 – 44 ani
30	63	20	36	10	27	45 – 49 ani
49	82	25	48	24	34	50- 54 ani
41	32	18	19	23	13	55 – 59 ani
69	50	26	22	43	28	60 - 64 ani
69	50	26	22	43	28	65 – 69 ani
104	68	35	23	69	45	70 – 74 ani
85	48	33	15	52	33	75 – 79 ani
17	14	38	40	38	37	80 – 84 ani
38	37	10	10	28	27	85 ani și peste

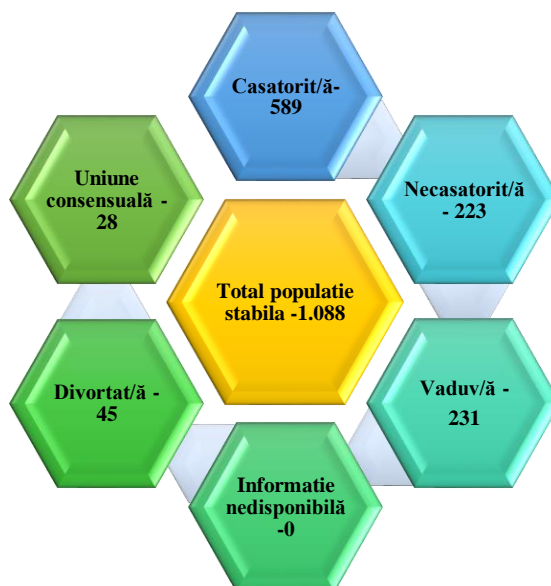
Sursa: Insse – Recensământ 2020- Baze tempo



Populația Comunei Tătulești pe sexe și stare civilă:

Comuna Tătulești	Populația stabilă TOTAL	STAREA CIVILĂ LEGALĂ					STAREA CIVILĂ DE FAPT Persoane care trăiesc în uniune consensuală
		Necasatorit(ă)	Casatorit(ă)	Vaduv(ă)	Divortat(ă)	Informație nedisponibilă	
Ambele sexe	1088	223	589	231	45	-	28
Masculin	488	135	299	36	18	-	14
Feminin	600	88	290	195	27	-	14

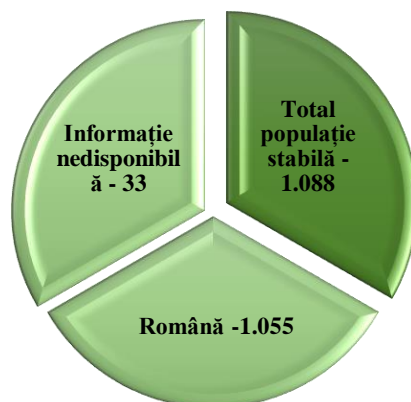
Sursa: Insse – Recensământ 2011



Populația Comunei Tătulești – după etnie:

Total populație stabilă	Români	Informație nedisponibilă
1.088	1.055	33

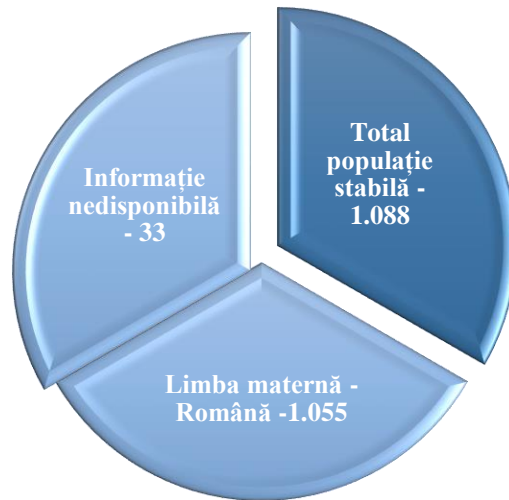
Sursa: Insse – Recensământ 2011



Populația Comunei Tătulești – după limba maternă:

Total populație stabilă	Română	Informație nedisponibilă
1.088	1.055	33

Sursa: Insse – Recensământ 2011



Populația Comunei Tătulești - după religie:

Total populație stabilă	Ortodoxă	Adventist de ziua a șaptea	Informație nedisponibilă
1.088	1.051	4	33

Sursa: Insse – Recensământ - 2011



Mișcarea naturală și migratorie

Natalitatea - arată frecvența sau intensitatea nașterilor în interiorul unei populații, fiind un fenomen complex, biologic și social influențat de o serie de factori legați între ei: economici, politici, socio-culturali.

Evoluție număr nou născuți în comuna Tătulești:

Anul 1990	Anul 2010	Anul 2011	Anul 2012	Anul 2013	Anul 2014	Anul 2015	Anul 2016	Anul 2017	Anul 2018	Anul 2019	Anul 2020
21	6	7	6	6	10	3	2	5	4	4	3

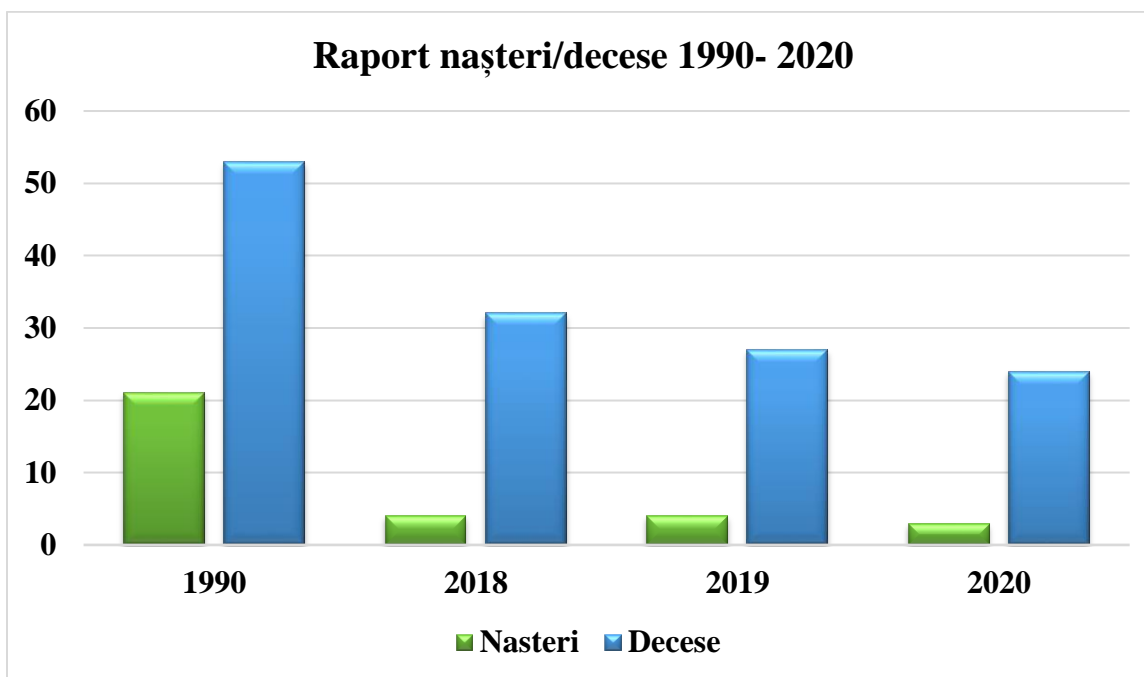
Sursa: Inse - Baze tempo-

Mortalitatea - reprezintă un indice rezultat din raportarea numărului de decese dintr-o populație la totalul populației respective, într-o anumită perioadă și pe un anumit teritoriu. Ținând cont și de structura populației.

Evoluție număr decese în comuna Tătulești:

Anul 1990	Anul 2010	Anul 2011	Anul 2012	Anul 2013	Anul 2014	Anul 2015	Anul 2016	Anul 2017	Anul 2018	Anul 2019	Anul 2020
53	23	28	29	18	30	26	24	21	32	27	24

Sursa: Inse - Baze tempo-



Fenomenul de nupțialitate - reprezintă numărul de căsătorii sau a persoanelor care se căsătoresc într-o anumită perioadă de timp, de obicei anul calendaristic. Pentru analiza nupțialității, este important să ținem cont de vârstă, în majoritatea țărilor existând legislație care stabilește vârsta minimă la care o persoană se poate căsătorii.

Evoluția căsătoriilor în comuna Tătulești:

Anul 1990	Anul 2010	Anul 2011	Anul 2012	Anul 2013	Anul 2014	Anul 2015	Anul 2016	Anul 2017	Anul 2018	Anul 2019	Anul 2020
9	8	2	5	3	5	1	4	1	1	3	1

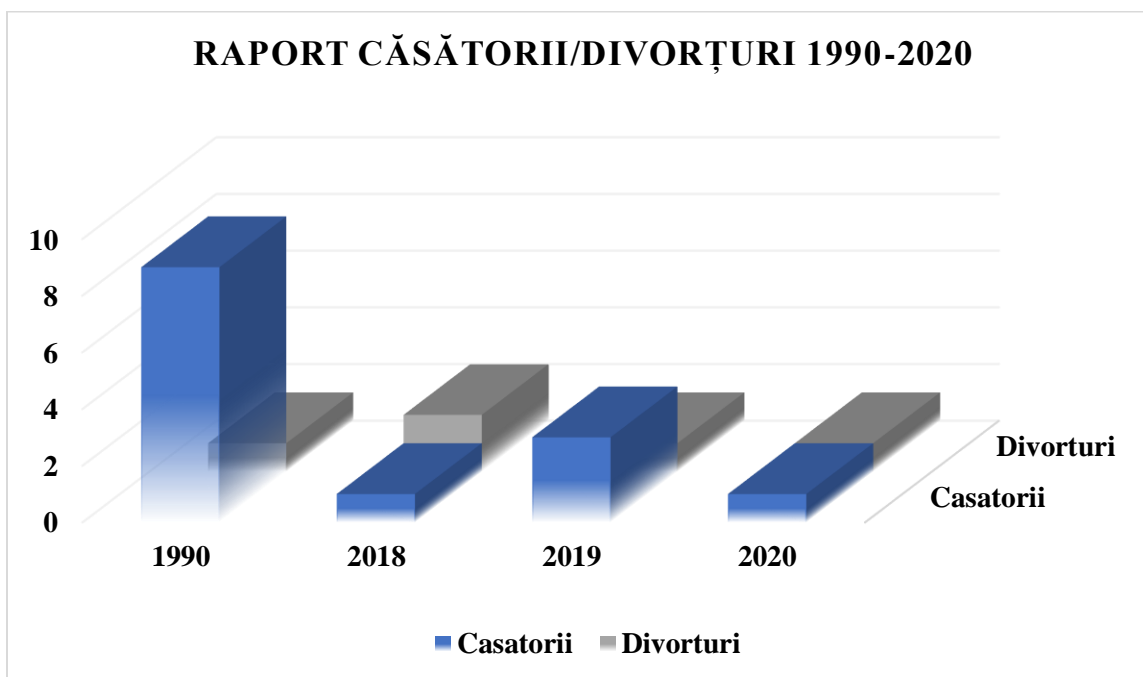
Sursa: Insse –Baze tempo-

Fenomenul de divorț – este definit prin numărul divorțurilor într –o anumită perioadă de timp, de obicei în limitele unui an calendaristic. Intensitatea fenomenului este stabilită prin compararea persoanelor care au divorțat într – o anumită perioadă de timp.

Evoluția divorțurilor în comuna Tătulești:

Anul 1990	Anul 2010	Anul 2011	Anul 2012	Anul 2013	Anul 2014	Anul 2015	Anul 2016	Anul 2017	Anul 2018	Anul 2019	Anul 2020
1	1	2	1	1	1	1	2	1	2	1	1

Sursa: Insse –Baze tempo-



Mișcarea migratorie externă/internă - este determinată de schimbarea domiciliului în altă țară sau din altă țară/localitate în România.

Evoluția stabilirilor de reședință în comuna Tătulești:

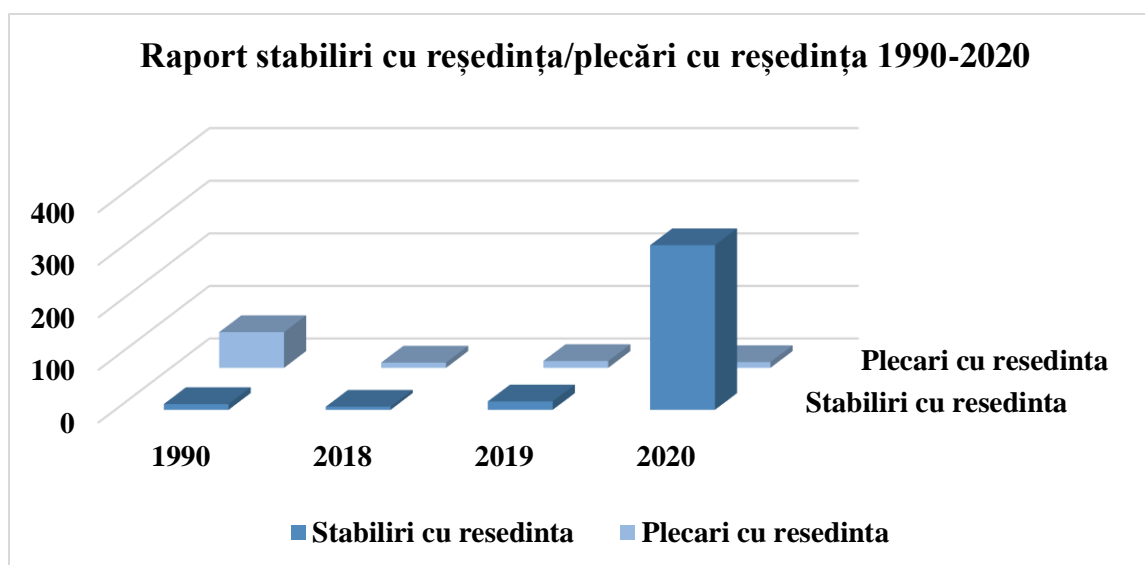
Anul 1990	Anul 2010	Anul 2011	Anul 2012	Anul 2013	Anul 2014	Anul 2015	Anul 2016	Anul 2017	Anul 2018	Anul 2019	Anul 2020
11	12	7	10	132	10	123	87	7	6	16	313

Sursa: Inse - Baze tempo-

Evoluția plecărilor cu reședință, din comuna Tătulești:

Anul 1990	Anul 2010	Anul 2011	Anul 2012	Anul 2013	Anul 2014	Anul 2015	Anul 2016	Anul 2017	Anul 2018	Anul 2019	Anul 2020
68	16	11	19	22	13	12	10	10	10	13	11

Sursa: Inse - Baze tempo-



Sporul natural - este un indicator care relevă creșterea sau scăderea naturală a populației. Este definit în literatura de specialitate ca diferență între numărul născuților vii și cel al decedaților dintr-un an. Acesta reflectă echilibrul dintre cele două componente ale mișcării naturale: natalitate și mortalitate.

Comuna Tătulești - 2020	
Născuți vii	3
Născuți morți	-
Decedați	24
Spor natural	-21
Căsătorii	1
Divorțuri	1

Sursa: Stare civilă - Tătulești - 2021

Anexa nr. 6.a

Componenta nominală, perioada/periodele de exercitare a mandatelor aleșilor locali de la nivelul Comunei Tătulești, județul Olt, precum și apartenența politică a acestora, începând cu anul 1992.

PRIMAR

MANDATUL 1992-1996

Nr. Crt.	Nume și prenume	Data nașterii	Apartenența politică	Perioadă
1				

MANDATUL 1996-2000

Nr. Crt.	Nume și prenume	Data nașterii	Apartenența politică	Perioadă
1	GHEORGHE ILIE		PDSR	1996-2000

MANDATUL 2000-2004

Nr. Crt.	Nume și prenume	Data nașterii	Apartenența politică	Perioadă
1	GHEORGHE ILIE		PDSR	2000-2004

MANDATUL 2004-2008

Nr. Crt.	Nume și prenume	Data nașterii	Apartenența politică	Perioadă
1	ISTRATE LUCIAN		PSD	2004-2008

MANDATUL 2008-2012

Nr. Crt.	Nume și prenume	Data nașterii	Apartenența politică	Perioadă
1	ISTRATE LUCIAN		PSD	2008-2012

MANDATUL 2012-2016

Nr. Crt.	Nume și prenume	Data nașterii	Apartenența politică	Perioadă
1	ISTRATE LUCIAN		PSD	2012-2016

MANDATUL 2016-2020

Nr. Crt.	Nume și prenume	Data nașterii	Apartenența politică	Perioadă
1	VASILE DAN	29.01.1966	PSD	2016-2020

MANDATUL 2020-2024

Nr. Crt.	Nume și prenume	Data nașterii	Apartenența politică	Perioadă
1	VASILE DAN	29.01.1966	PSD	2020

Anexa nr. 6.b

Componenta nominală, perioada/periodele de exercitare ale mandatelor aleșilor locali de la nivelul Comuna Tătulești, precum și apartenența politică a acestora, începând cu anul 1992

CONSILIERI LOCALI

MANDATUL 1992-1996

Nr. Crt.	Nume și prenume	Data nașterii	Apartenența politică	Perioadă
1				
2				
3				
4				
5				
6				
7				
8				
9				
10				
11				
12				
13				

MANDATUL 1996-2000

Nr. Crt.	Nume și prenume	Data nașterii	Apartenența politică	Perioadă
1				
2				
3				
4				
5				
6				
7				
8				
9				
10				
11				
12				
13				

MANDATUL 2000-2004

Nr. Crt.	Nume și prenume	Data nașterii	Apartenența politică	Perioadă
1	GHEORGHE I ILIE		PDSR	2000-2004
2	GONȚ I DUMITRU		PDSR	2000-2004
3	NĂSTASE VICTOR		PDSR	2000-2004
4	STOENESCU DUMITRU		PDSR	2000-2004
5	PREDA R FILIP		PD	2000-2004
6	RADU F DUMITRU		PD	2000-2004
7	VOICU GH. CONSTANTIN		PRM	2000-2004
8	MARIA ST.ION		PRM	2000-2004
9	PAVLOVICI LIVIU LUCIAN		APR	2000-2004
10	RADA CONSTANTIN		PSM	2000-2004
11	ISTRATE LUCIAN		PDSR	2000-2004

MANDATUL 2004-2008

Nr. Crt.	Nume și prenume	Data nașterii	Apartenența politică	Perioadă
1				2004-2008
2				2004-2008
3				2004-2008
4				2004-2008
5				2004-2008
6				2004-2008
7				2004-2008
8				2004-2008
9				2004-2008
10				2004-2008
11				2004-2008
12				2004-2008
13				2004-2008

MANDATUL 2008-2012

Nr. Crt.	Nume și prenume	Data nașterii	Apartenența politică	Perioadă
1	ISTRATE LUCIAN		PSD	2008-2012
2	PREDA FILIP		PSD	
3	BUȘCU MARIN		PSD	
4	MORARU NICOLAE		PSD	
5	ȘTEFAN MARIAN		PSD	
6	RADA CONSTANTIN		PNL	
7	VOICU CONSTANTIN		PSD	
8	FLOREA MARIN		PNL	
9	NICOLAE MĂNDICĂ		PSD	

MANDATUL 2012-2016

Nr. Crt.	Nume și prenume	Data nașterii	Apartenența politică	Perioadă
1	VOICU CONSTANTIN		PSD	
2	GHEORGHE TUDOR		PSD	
3	FLOREA MARIN		PSD	
4	BUȘCU MARIN		PSD	
5	ȘTEFAN MARIUS PETRUȚ		PSD	
6	DAVIDOIU MARIN		PSD	
7	ENE DUMITRU		PSD	
8	DEPEȚEANU MARIAN		Partidul Poporului Dan Diaconescu	
9	RADA CONSTANTIN		PNL	

MANDATUL 2016-2020

Nr. Crt.	Nume și prenume	Data nașterii	Apartenența politică	Perioadă
1	ISTRATE FLORENTINA		PSD	2016-2020
2	ȘTEFAN MARIAN		PSD	2016-2020
3	RADA CONSTANTIN		PSD	2016-2020
4	TEODORESCU VERONICA		ALDE	2016-2020
5	PREDA FILIP			2016-2020
6	CONSTANTIN MARINICĂ			2016-2020
7	TURCIN LILIANA			2016-2020
8	VOICU CONSTANTIN			2016-2020

MANDATUL 2020-2024

Nr. Crt.	Nume și prenume	Data nașterii	Apartenența politică	Perioadă
1	ISTRATE FLORENTINA		PSD	2020-2024
2	ROȘU GHEORGHE		PSD	2020-2024
3	STOICA AURA DANIELA		PSD	2020-2024
4	ISCRU DANIEL		PNL	2020-2024
5	RĂDULESCU ȘTEFAN		PNL	2020-2024
6	TEODORESCU VERONICA		PNL	2020-2024
7	PREDA FILIP		PRO-ROMÂNIA	2020-2024
8	GHEORGHE COSMIN		PRO-ROMÂNIA	2020-2024
9	DEPEȚEANU MARIAN		PRO-ROMÂNIA	2020-2024

Anexa 7

Procedura privind acordarea titlului de „Cetățean de onoare al Comunei Tătulești“, respectiv a „Certificatului de Fiu/Fiică al/a Comunei Tătulești.

Articolul 1

Titlul de „Cetățean de onoare al Comunei Tătulești, județul Olt, denumit în continuare Titlu reprezintă cea mai înaltă distincție acordată de către Consiliul Local al Comunei Tătulești.

Articolul 2

Certificatul de „Fiu/fiică al/a Comunei Tătulești, județul Olt, denumit în continuare Certificat reprezintă distincția acordată de către Consiliul Local al Comunei Tătulești persoanelor născute în comuna Tătulești la împlinirea vârstei de 18 ani.

Articolul 3

Titlul și Certificatul se pot acorda la inițiativa:

- a) primarului;
- b) consilierilor locali;
- c) unui număr de cel puțin 5% din numărul total al locuitorilor cu drept de vot înscriși în Registrul electoral cu domiciliul sau reședința în unitatea administrativ-teritorială respectivă.

Articolul 4

Acordarea Titlului și a Certificatului nu este condiționată de cetățenie, naționalitate, vârstă, domiciliu, sex, religie, apartenență politică.

Articolul 5

Titlul și Certificatul au următoarele caracteristici:

- a) sunt personale;
- b) sunt netransmisibile;
- c) reprezintă un drept al titularului;
- d) au valabilitate nedeterminată.

Articolul 6

Sunt îndreptățiți să fie propuse pentru acordarea Titlului categoriile de persoane sau personalități care se găsesc în una din următoarele situații:

- a) personalități cu recunoaștere locală, națională sau internațională care și-au pus amprenta asupra dezvoltării comunei Tătulești și a imaginii acestuia;
- b) personalități care, prin realizările lor deosebite, au făcut cunoscut numele Comunei Tătulești în țară și străinătate;
- c) persoane care, prin acțiunile lor, au preîntâmpinat producerea de evenimente deosebit de grave sau prin sacrificiul suprem au salvat viețile concetățenilor lor, în comuna Tătulești.
- d) persoane care, prin acțiunile lor dezinteresate (donații, acțiuni umanitare etc.), au produs o îmbunătățire simțitoare a condițiilor de viață a locuitorilor comunei Tătulești.
- e) foști deținuți politici sau veterani de război care prin activitatea lor ulterioară au un aport la realizarea unei imagini pozitive a comunei Tătulești în lume;
- f) sportivi din comuna Tătulești care au obținut rezultate deosebite în competiții sportive internaționale;
- g) alte situații stabilite prin regulamentul de organizare și funcționare al local.

Articolul 7

Nu pot deține Titlul persoanele care se găsesc în una din următoarele situații:

- a) condamnate prin hotărâre judecătorească definitivă pentru infracțiuni contra statului, crime împotriva umanității, fapte penale;

b) care au dosare pe rol, în cauze care ar leza imaginea Titlului; propunerea se va face după clarificarea situației juridice.

Articolul 8

(1) Persoanele prevăzute la art. 3 solicită acordarea Titlului sau a Certificatului prin depunerea unui dosar la unitatea administrativ-teritorială respectivă.

(2) Dosarul prevăzut la alin. (1) cu privire la acordarea Titlului cuprinde cel puțin următoarele înscrisuri:

a) actul de identitate (copie vizată în conformitate cu originalul);

b) curriculum vitae (în original);

c) certificat de cazier judiciar (în original);

d) actul de deces al celui propus, după caz (copie vizată în conformitate cu originalul).

(3) Dosarul prevăzut la alin.(1) cu privire la acordarea Certificatului cuprinde cel puțin următoarele înscrisuri:

a) actul de identitate (copie vizată în conformitate cu originalul);

b) curriculum vitae (în original).

(4) Persoanele prevăzute la art. 3, după înregistrarea dosarului, depun la secretarul general al unității administrativ-teritoriale proiectul de hotărâre de consiliu însoțit de referatul de aprobare și dosarul prevăzut la alin. (2) sau (3).

(5) Proiectul de hotărâre prevăzut la alin. (4) este înscris pe ordinea de zi a ședințelor consiliului dacă sunt îndeplinite prevederile art. 136 alin. (8) din Ordonanța de urgență a Guvernului nr. 57/2019 privind Codul administrativ, cu modificările și completările ulterioare.

(6) Proiectul de hotărâre prevăzut la alin. (4) este dezbătut în ședință ordinară sau extraordinară.

(7) Hotărârea privind acordarea Titlului sau a Certificatului, după caz, se adoptă cu majoritatea absolută a consilierilor consiliului local sau județean, după caz.

(8) Propunerile respinse nu pot fi reintroduse în dezbateri pe perioada mandatului în curs.

(9) Decernarea Titlului se face de către primarul comunei Tătulești, în cadrul ședințelor ordinare sau extraordinare ale Consiliului Local Tătulești.

(10) Acordarea Certificatului se face de către primarul comunei Tătulești, în cadrul unei festivități care se organizează de către primar.

Articolul 9

Înmânarea Titlului se realizează după cum urmează:

a) președintele de ședință anunță festivitatea ce urmează să se desfășoare;

b) președintele consiliului local al comunei Tătulești prezintă referatul de aprobare care a stat la baza propunerii Hotărârii Consiliului Local.

c) președintele consiliului local al comunei Tătulești înmânează diploma de „Cetățean de onoare al Comunei Tătulești persoanei laureate sau persoanei care o reprezintă;

d) ia cuvântul persoana laureată sau reprezentantul acesteia;

e) pot să ia cuvântul și alte persoane prezente care doresc să sublinieze pe scurt meritele laureatului;

f) laureatul sau, după caz, persoana care îl reprezintă este invitat/ă să scrie câteva rânduri în Cartea de onoare a Comunei Tătulești.

Articolul 10

Deținătorii în viață ai Titlului dobândesc următoarele drepturi specifice:

a) dreptul de a lua cuvântul în ședințele Consiliului Local al Comunei Tătulești la dezbaterile materialelor care privesc întreaga comunitate;

- b)** dreptul de a participa la toate manifestările desfășurate sub patronajul Consiliului Local al Comunei Tătulești sau în care acesta este coorganizator;
- c)** dreptul de a călători gratuit pe toate mijloacele de transport în comun din comuna Tătulești.
- d)** dreptul de a participa gratuit la toate manifestările cultural-sportive organizate de instituțiile aflate în subordinea consiliului local;
- e)** alte drepturi stabilite prin regulamentul de organizare și funcționare al Consiliului Local al Comunei Tătulești.

Articolul 11

Drepturile prevăzute la art. 6 încetează în următoarele situații:

- a)** decesul titularului;
- b)** retragerea Titlului.

Articolul 12

Titlul se retrage în următoarele situații:

- a)** atunci când ulterior decernării apar incompatibilitățile prevăzute la art. 7 lit. a);
- b)** atunci când persoana laureată produce prejudicii de imagine sau de altă natură comunei Tătulești locuitorilor săi sau țării.

Articolul 13

Retragerea Titlului se face de către Consiliul Local al Comunei Tătulești, după următoarea metodologie:

- a)** este sesizat Consiliul Local al Comunei Tătulești de către persoanele menționate la art. 3;
- b)** dezbaterea cazului se va face în cadrul comisiilor consiliului județean/local;
- c)** retragerea Titlului se va face prin hotărâre a consiliului județean/consiliului local, adoptată cu majoritate absolută, cu aplicarea prevederilor art. 8 pentru dezbaterea candidaturii;
- d)** la ședința consiliului va fi invitat deținătorul Titlului, iar dacă va fi prezent i se va acorda cuvântul, la solicitarea sa.

Articolul 14

Cetățenii de onoare au datoria de a promova imaginea comunei Tătulești.

Articolul 15

Fiecare Cetățean de onoare va planta un copac pe care va fi aplicată o plăcuță cu numele acestuia.

Articolul 16

Informațiile publice referitoare la „cetățenii de onoare“ vor fi publicate și în format electronic pe pagina de internet a unității administrativ-teritoriale Tătulești.

Articolul 17

Legitimarea cetățenilor de onoare sa va face în baza unui înscris denumit brevet, semnat de către primarul comunei Tătulești.

Anexa nr. 8.a

Rețeaua rutieră





A. Drumuri de interes național

- 1.** Autostrăzi/Autostrada, cu o lungime de 0 km pe teritoriul Comunei Tătulești.
- 2.** Drumuri expres/Drumul expres, cu o lungime de 0 km pe teritoriul Comunei Tătulești.
- 3.** Drumuri internaționale «E»/Drumul internațional «E», DN65/E 574 cu o lungime de 3 km pe teritoriul comunei Tătulești.
- 4.** Drumuri naționale principale/Drumul național cu o lungime de 0 km pe teritoriul Comunei Tătulești.
- 5.** Drumuri naționale secundare/Drumul național, cu o lungime de 0 km pe teritoriul Comunei Tătulești.

B. Drumuri de interes județean/Drumul județean – DJ 703 cu o lungime de 10 km pe teritoriul Comunei Tătulești.

C. Drumuri de interes local

1. Drumuri comunale/Drumul comunal cu o lungime pe teritoriul Comunei Tătulești.

-  DC 58 – 2,7 km lungime pe teritoriul comunei
-  DC 62 – 3,8 km lungime pe teritoriul comunei
-  DC 67 - 3,7 km lungime pe teritoriul comunei
-  DC 68 – 8,8 km lungime pe teritoriul comunei

2. Drumuri vicinale-0.

3. Străzi – 107/ 22 km.

Anexa nr. 8.b

Rețeaua de căi ferate

Pe raza teritorială a comunei Tătulești nu există rețea de căi ferate.

Anexa nr. 8.c

Rețeaua de căi navigabile interioare și porturi

Pe raza teritorială a comunei Tătulești nu există rețea de căi navigabile interioare și porturi.

Anexa nr. 8.d

Rețeaua de aeroporturi

Pe raza teritorială a comunei Tătulești nu există rețea de aeroporturi.

Anexa nr. 8.e

Rețeaua de transport combinate

Pe raza teritorială a comunei Tătulești nu există rețeaua de transport combinate.

Anexa nr. 9

Principalele instituții din domeniul educației, cercetării, culturii, sănătății, asistenței sociale, presei, radioului, televiziunii și altele asemenea.

I. Instituții din domeniul educației și cercetării

În comuna Tătulești, copiii au acces la sistemul de învățământ. Unitățile școlare din comună cuprind:

- Școala Gimnazială Tătulești;
- Grădinița cu program normal - Tătulești;

II. Instituții din domeniul culturii

Pe teritoriul comunei Tătulești nu există Cămine Culturale.

În prezent, în comuna Tătulești nu este amenajată o bibliotecă comunală doar o bibliotecă școlară.

III. Instituții din domeniul sănătății

În comuna Tătulești nu funcționează un dispensar uman. Serviciile medicale către locuitorii comunei sunt asigurate de un cabinet de medicină de familie, deservit de un medic de familie.

În comuna Tătulești nu este amenajat un cabinet medical școlar.

IV. Instituții din domeniul asistenței sociale

Serviciul de asistență și protecție socială, din cadrul primăriei din comuna Tătulești este oferit populației prin intermediul unui angajat.

V. Instituții din domeniul presei, radioului, televiziunii și altele asemenea

Pe teritoriul comunei Tătulești nu funcționează instituții de presă - presa scrisă, media online și/sau media audiovizuală.

VI. Instituții în domeniul tineretului și sportului

Pe teritoriul comunei Tătulești nu activează o echipa locală de fotbal.

Anexa nr. 10

Principalele funcțiuni economice, capacități de producție diversificate din sectorul secundar și terțiar, precum și din agricultură.

Spațiul rural al comunei Tătulești este caracterizat ca fiind un spațiu rural cu economie de subzistență.

Activitățile economice s-au dezvoltat în concordanță cu potențialul și resursele locale, economia fiind axată pe agricultură, creșterea animalelor, comerț și activități de prestări de servicii.

Relații economice

Economia comunei, reflecta caracteristica resurselor de care dispune, pe suportul producției agricole dezvoltându-se în special creșterea animalelor, cultivarea plantelor și prestări de servicii. Localizarea în interiorul unei vaste regiuni de dealuri și-a pus amprenta pe potențialul economic, a posibilităților de valorificare a resurselor de dezvoltare.

Atributele calitative ale mediului natural: condițiile, geomorfice, climatice, hidrografice au condus la specializarea economică a comunei în activități agricole.

Majoritatea populației se ocupă cu agricultura și creșterea animalelor în gospodării proprii, foarte puțini lucrând în orașele apropiate.

Evoluția numărului mediu al salariaților din comuna Tătulești

Anul 2010	Anul 2011	Anul 2012	Anul 2013	Anul 2014	Anul 2015	Anul 2016	Anul 2017	Anul 2018	Anul 2019	Anul 2020
36	33	34	44	45	41	55	68	68	73	64

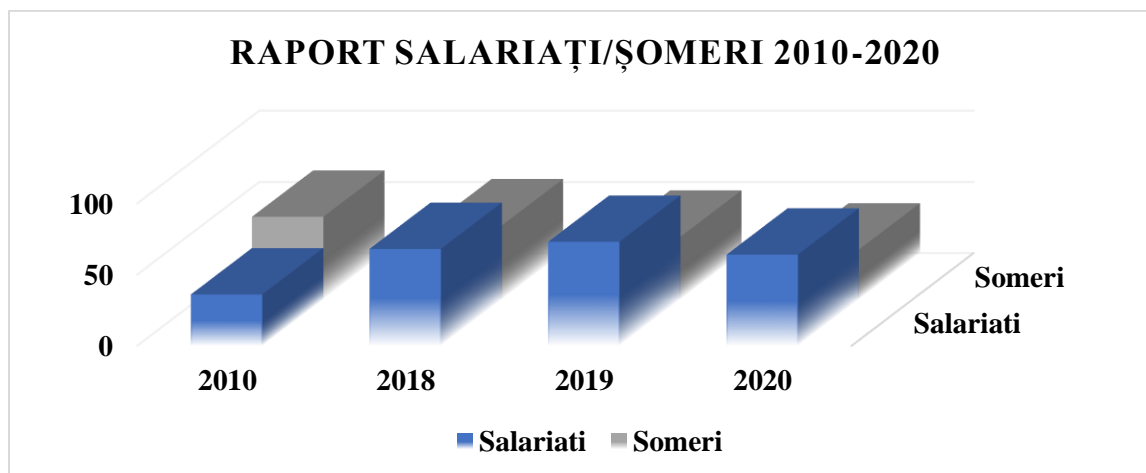
Sursa: Insse –Baze tempo-

Șomeri

Evoluția numărului șomerilor – luna decembrie, din comuna Tătulești:

	Anul 2010	Anul 2011	Anul 2012	Anul 2013	Anul 2014	Anul 2015	Anul 2016	Anul 2017	Anul 2018	Anul 2019	Anul 2020
Total	58	50	50	47	58	60	86	66	52	44	35
Masculin	40	33	34	30	41	38	49	42	28	25	17
Feminin	18	17	16	17	17	22	37	24	24	19	18

Sursa: Insse –Baze tempo-



Lista agenților economici din Comuna Tătulești

TĂTULEȘTI
RONY ARAGON EXPERT SRL
COSTI ANA COM SRL
PIT STYLE TEX SRL
BUDOR A. VALENTINA PFA
PFA CONSTANTINESCU F. CRISTIAN
SPIRIDON F. MIHAELA-API PFA
VOINEA POPESCU FLORINEL ALEXANDRU PFA
BĂRBĂLĂI
TATA SI FIUL SRL
COSMIN ALEXIA FOREST SRL
PRESTARI SERVICII TATULESTI SRL
PARASCHIVESCU G. MARIA
LUNCA
SĂNDULESCU I. NICOLAE PFA
MOMĂIU
STELDAN ROȘU S.R.L.
ROȘU IONEL-ADRIAN PFA

Agricultură

Producția vegetală - condițiile geografice și climatice din zona comunei Tătulești, favorizează dezvoltarea agriculturii și creșterea animalelor.

Formarea și calitatea solului este dependentă de factori precum poziția geografică, relieful, substratul geologic, clima și vegetația.

Climatul continental precum și învelisul vegetal caracteristic zonei de dealuri și a zonei pădurilor, au determinat formarea în zona comunei Tătulești a solurilor: cernoziomuri și brun roscate de pădure.

Solurile de tip cernoziom s-au format pe loess și depozite loessoide care le măresc și mai mult fertilitatea. Aceste soluri se caracterizează printr-un orizont A bine exprimat, bogat în humus (3 – 5%) și azot.

Culturile agricole de bază sunt porumbul, grâu, floarea-soarelui, ovăz, orz.

Cultivarea legumelor include – tomate, castraveți, ceapă, usturoi, varză, ardei, fasole, morcovi, vinete.

Certificate / Atestate de producător agricol

	2017	2018	2019	2020
Certificate / Atestate de producător agricol	0	0	8	3

Sursa Registrul agricol - Tătulești

Dosare A.P.I.A

	2017	2018	2019	2020
A.P.I.A.	157	134	102	85

Sursa Registrul agricol - Tătulești

Situația parcului de tractoare și mașini agricole

Denumire utilaje	2018	2019	2020
Tractoare 45 CP	3	3	4
Tractoare 45 - 65 CP	29	29	29
Tractoare 141 - 200 CP	5	5	5
Pluguri pentru tractor cu două trupațe	28	28	28
Pluguri pentru tractor cu trei trupațe	2	1	2
Pluguri pentru tractor cu mai mult de trei trupațe	1	1	1
Pluguri cu tracțiune animală	18	18	18
Cultivatoare	10	10	10
Grape cu tracțiune mecanică	29	29	29
Semănători cu tracțiune mecanică pentru păioase - simple	9	9	9
Semănători cu tracțiune mecanică pentru prășitoare - simple	16	16	16
Mașini pentru împrăștiat îngrășăminte chimice	5	5	5
Mașini pentru erbicidat	12	12	12
Cositori cu tracțiune mecanică	1	1	1
Prese pentru balotat paie și fîn -baloți paralelipipedici	2	2	2
Remorci tractor	14	14	14
Care și căruțe	36	36	36

Sursa: Registrul agricol-Tătulești -2021

Zootehnia

Condițiile geografice și climatice existente în zona comunei Tătulești sunt favorabile și creșterii de animale.

Creșterea animalelor reprezintă o altă ocupație de bază a populației la care s-a renunțat în favoarea cultivării legumelor. Activitatea se adresează preponderent creșterii de bovine, porcine, ovine, cabaline, păsări, preponderent în gospodăriile individuale.

Suprafața de 471 ha acoperită cu pășuni 86 ha fânețe, crează condiții favorabile pentru dezvoltarea zootehniei. Creșterea animalelor este a doua ocupație tradițională, care a asigurat locuitorilor resursele de hrană, animalele fiind folosite și la munca câmpului. Activitățile organizate, în domeniul zootehniei, au dispărut aproape în totalitate datorită desființării și lichidării bazei materiale ale fostelor CAP-uri, multe din activități fiind în regres continuu, destructurate, sau complet sistate. Activitatea de creștere a animalelor se desfășoară preponderent în gospodăriile populației în sistem privat individual sau asociativ.

	Număr capete animale	
	2019	2020
Bovine	127	127
Ovine	693	693
Caprine	223	223
Cabaline	16	16
Porcine	248	248
Păsări	3500	3500
Iepuri de casă	0	0
Famili de albine	790	790

Sursa registrul agricol Tătulești

Apicultura

Apicultura beneficiază de atenție din partea localnicilor, însă numărul familiilor de albine se păstrează constant.

Pomicultură

În comuna Tătulești pomicultura este insuficient dezvoltată. În prezent, pe teritoriul comunei există suprafețe de circa 77 ha de pomi fructiferi, în principal pruni la care se adaugă și pomii fructiferi plantați în gospodăriile proprii care sunt în general destinați consumului propriu.

Viticultura

Pe teritoriul comunei Tătulești viticultura este insuficient dezvoltată fiind reprezentată de 8 de ha de teren cultivat cu viță de vie. Recoltele sunt destinate consumului propriu și într-o mică măsură comercializării.

Piscicultură

Pe Conform Registrului Agricol, pe teritoriul comunei Tătulești, există 64 ha ocupate de ape și bălți. Pe teritoriu comunei Tătulești nu există amenajări piscicole.

Silvicultură

Pe teritoriul comunei Tătulești există 647 ha acoperite de păduri și vegetație forestieră. Esențele de lemn ce alcătuiesc pădurile comunei Tătulești sunt – plop, salcie, frasin, stejar. Pădurea este formată din zone aflate în proprietate private și de stat.

Anexa nr. 11

Inventarul bunurilor aflate în patrimoniul Comunei Tătulești, județul Olt.

I. Inventarul bunurilor imobile din domeniul public al Comunei Tătulești, județul Olt.

II. Inventarul bunurilor imobile din domeniul privat al Comunei Tătulești, județul Olt.

Anexa nr. 12

Principalele entități privind societatea civilă, respectiv partidele politice, sindicatele, cultele, instituțiile de utilitate publică, precum și celelalte organizații nonguvernamentale, care au sediul sau punctul declarat că funcționează la nivelul unității administrativ-teritoriale.

I. Principalele organizații neguvernamentale.

Pe teritoriul comunei Tătulești nu își desfășoară activitatea organizații nonguvernamentale.

II. Principalele partide politice

- Partidul Social Democrat
- Partidul Național Liberal
- Partidul PRO România

III. Principalele organizații sindicale sau asociații profesionale

Pe teritoriul Comunei Tătulești nu își desfășoară activitatea organizații sindicale sau asociații profesionale.

IV. Cultele religioase

La nivelul comunei Tătulești funcționează șase parohii ortodoxe:

Anexa nr. 13

Lista cu denumirea înfrățirilor, cooperărilor sau asocierilor încheiate de Comuna Tătulești, județul Olt.

Pe teritoriul comunei Tătulești nu își desfășoară activitatea cu caracter umanitar, Societatea Națională de Cruce Roșie din România, ca organizație de ajutor voluntar, auxiliară a autorității publice, potrivit art. 1 teza a doua din Legea nr. 139/1995 privind Societatea Națională de Cruce Roșie din România, cu modificările și completările ulterioare.

Comuna Tătulești face parte din:

- ❖ Grupul de Acțiune Locală „**Oltul puternic**”
- ❖ Asociația de Dezvoltare Intercomunitară **OLT- ECO**

Anexa nr. 14

Programele, proiectele sau activitățile, după caz, a căror finanțare se asigură din bugetul local, prin care se promovează/consolidează elemente de identitate locală de natură culturală, istorică, obiceiuri și/sau tradiții

Pe teritoriul comunei Tătulești - administrația locală a înființat ansamblu de dansuri populare “Joc și voie bună”.

Bibliografie

Plan Urbanistic General al Comunei Tătulești

Planul de Dezvoltare a Regiunii Sud Vest Oltenia 2021-2027;

Strategia de Dezvoltare Locală a Comunei Tătulești 2014-2020

Institutul Național de Statistică – www.insse.ro;

Direcția Regională de Statistică Olt;

Primăria Tătulești – <http://www.primariaTatulesti.judetulolt.ro/>;

<https://ro.wikipedia.org>

S.C. Proiecte Dezvoltare Europeană – Unika Consulting S.R.L.
Contact – [0766.713.717](tel:0766.713.717)
teodorescucarmen@hotmail.com

**Manager proiect
Carmen Teodorescu**